

STATUT

COMUNA ȘERBĂNEȘTI

JUDEȚUL OLT

2021

În conformitate cu prevederile
OUG 57/2019 privind Codul Administrativ
și a
Ordinului nr. 25/2021
pentru aprobarea modelului orientativ al statutului unității administrativ-teritoriale,
precum și a modelului orientativ

CADRU LEGAL

- CONSTITUȚIA ROMÂNIEI
- OUG nr. 57/2019 republicată, privind Codul Administrativ
 - Monitorul Oficial nr. 555 din 05 iulie 2019
- Legea nr.52/2003 privind transparența decizională în administrația publică
 - Monitorul Oficial nr.749 din 3 decembrie 2013
- Legea nr. 554/2004 privind contenciosul administrativ
 - Monitorul Oficial nr. 1154 din 7 decembrie 2004
- Legea nr. 340/2004 privind instituția prefectului cu modificările și completările ulterioare, republicata
 - Monitorul Oficial, Partea I nr. 225 din 24 martie 2008
- Legea nr. 273/2006 privind finanțele publice locale
- Legea nr. 277/2015 – Noul Cod fiscal
- Legea nr. 213/1998 privind proprietatea publică, actualizată
- Legea nr. 51/2006 privind serviciile de utilitate publică, actualizată
- Declarația Universală a Drepturilor Omului
- Legea nr. 161/2003 privind unele măsuri pentru asigurarea transparenței în exercitarea demnităților publice, a funcțiilor publice și în mediul de afaceri, prevenirea și combaterea corupției, republicată
 - Cartea Europeană a Autonomiei Locale și Descentralizării
 - Ordin 25/2021 pentru aprobarea modelului orientativ al statutului unității administrativ-teritoriale, precum și a modelului orientativ al regulamentului de organizare și funcționare a consiliului local

CAPITOLUL I

Prezentarea generală a unității administrativ-teritoriale

Articolul 1

(1) Unitatea administrativ-teritorială Comuna Șerbănești, județul Olt, este:

a) persoană juridică de drept public, cu capacitate juridică deplină și patrimoniu propriu;

b) subiect juridic de drept fiscal;

c) titulară a drepturilor și obligațiilor ce decurg din contractele privind administrarea bunurilor care aparțin domeniului public și privat al acesteia, precum și din raporturile cu alte persoane fizice sau juridice, în condițiile legii.

(2) Comuna Șerbănești, județul Olt, are sediul social în satul Șerbănești, la adresa: Str. Dumitru Popovici nr. 139, precum și codul de înregistrare fiscală 5139850.

(3) Însemnele specifice ale unității administrativ-teritoriale Șerbănești sunt:

a) stema, aprobată prin Hotărârea Guvernului, și al cărei model este prevăzut în anexa nr. 1.a la prezentul statut;

b) steagul, care va fi aprobat prin Hotărârea Guvernului și al cărui model va fi prevăzut în anexa nr. 1.b prezentul statut;

c) imnul, care va fi aprobat prin Hotărârea Consiliului Local Șerbănești și a Consiliului Local al Județului Olt, al cărui text și muzică vor fi prevăzute în anexa nr. 1.c la prezentul statut.

Articolul 2

(1) Comuna Șerbănești, județul Olt, are reședința în satul Șerbănești, comuna Șerbănești, Județul Olt.

(2) Comuna Șerbănești, județul Olt, se delimitează din punct de vedere teritorial:

- Comuna Movileni, în partea de nord, nord-est;
- Comuna Tufeni, în partea de est;
- Comunele Crampoia, în partea de sud și sud-est;
- Comuna Vâlcele, în partea de vest;
- Comuna Stoicănești, în partea de sud;

(3) Comuna Șerbănești cuprinde trei sate – Șerbănești, Șerbăneștii de Sus și Strugurelu.

Comuna Șerbănești este situată în partea centrală de est a județului Olt, în Câmpia Boianului, pe platoul dintre râul Olt și râul Vedea, la o distanță de 32 km de reședința de județ Municipiul Slatina.

(4) Comuna Șerbănești, județul Olt, potrivit legislației privind amenajarea teritoriului național, are rangul IV.

(5) Prezentarea grafică și descriptivă, respectiv suprafețele intravilanului și extravilanului pe fiecare dintre localitățile menționate la alin. (3) sunt prevăzute în anexa nr. 2 la prezentul statut.

Articolul 3

(1) Comuna Șerbănești, județul Olt, de o rețea hidrografică formată din: pârâu.

(2) Pe teritoriul Comunei Șerbănești, județul Olt, se regăsesc o floră și faună diverse.

(3) Comuna Șerbănești, județul Olt, dispune de o mare diversitate de soluri.

(4) Resursele de subsol ale Comunei Șerbănești, județul Olt, sunt formate din:

a) alte resurse.

(5) Denumirea și lungimea râurilor, lacurilor, mlaștinilor sau apelor subterane, denumirea faunei și florei de pe raza teritorială a Comunei Șerbănești, județul Olt se regăsesc în anexa nr. 3 la prezentul statut.

Articolul 4

(1) Unitatea administrativ-teritorială Șerbănești, județul Olt, s-a înființat în anul 1864/1968.

(2) Prima atestare documentară a localității Șerbănești – 1513.

(3) Evoluția istorică a Comunei Șerbănești, județul Olt, se regăsește în anexa nr. 4 la prezentul statut.

Articolul 5

(1) Populația Comunei Șerbănești, județul Olt, numără 2.902 locuitori, conform datelor de la Recensământul din anul 2011.

(2) Componenta și structura populației Comunei Șerbănești, județul Olt, defalcate inclusiv pe localități componente, se regăsește în anexa nr. 5 prezentul statut.

(3) Aspectele privind numărul populației se actualizează în urma recensământului în vederea respectării dreptului cetățenilor aparținând unei minorități naționale de a folosi limba lor maternă în relația cu administrația publică locală și cu serviciile deconcentrate.

CAPITOLUL II

Autoritățile administrației publice locale

Articolul 6

(1) Autoritățile administrației publice locale sunt:

a) Consiliul Local al Comunei Șerbănești, județul Olt, reprezintă autoritate deliberativă de la nivelul Comunei Șerbănești. Consiliul Local al Comunei Șerbănești este format din 11 membri;

b) Primarul Comunei Șerbănești, județul Olt, ca autoritate executivă;

c) La nivelul Comunei Șerbănești, județul Olt, consiliul local a ales un viceprimar, numele acestuia fiind Claudiu Cristian Răzdan.

(2) Apartenența politică a consilierilor locali/județeni este următoarea:

- 6 consilieri Partidul Social Democrat
- 3 consilieri Partidul Național Liberal
- 2 consilieri Uniunea Salvați România

(3) Constituirea Consiliului Local al Comunei Șerbănești s-a constatat prin Ordinul prefectului județului Olt nr. 427/27.10.2020.

(4) Componenta nominală, perioada de exercitare a mandatelor aleșilor locali, precum și apartenența politică a acestora, începând cu anul 1992, sunt prevăzute în anexa nr. 6.a la prezentul statut, respectiv în anexa nr. 6.b la prezentul statut, după caz.

Articolul 7

(1) Autoritățile administrației publice locale au dreptul de a conferi și retrage titlul de cetățean de onoare persoanelor fizice române sau străine al Comunei Șerbănești, județul Olt.

(2) Autoritățile administrației publice locale au dreptul de a conferi certificatul de fiu/fiică al/a Comunei, persoanelor fizice române sau străine pentru Comuna Șerbănești.

(3) Criteriile potrivit cărora autoritățile administrației publice locale au dreptul de a conferi și retrage titlul de cetățean de onoare persoanelor fizice române sau străine, precum și procedura aplicabilă pentru acordarea titlului și certificatului de fiu/fiică al/a comunei Șerbănești se regăsesc în anexa nr. 7 la prezentul statut.

CAPITOLUL III

Căi de comunicații

Articolul 8

(1) Raza teritorială a Comunei Șerbănești este tranzitată, după caz, de una sau mai multe dintre următoarele rețele de transport, potrivit prevederilor Legii nr. 363/2006 privind aprobarea Planului de amenajare a teritoriului național - Secțiunea I - Rețele de transport, cu modificările și completările ulterioare:

- a) rețeaua rutieră;
- b) rețeaua de căi ferate;
- c) rețeaua de căi navigabile interioare și porturi;
- d) rețeaua de aeroporturi;
- e) rețeaua de transport combinat.

(2) Rețeaua de transport prevăzută la alin. (1) lit. a) este formată, potrivit Ordonanței Guvernului nr. 43/1997 privind regimul drumurilor, republicată, cu modificările și completările ulterioare, din drumuri de interes național, drumuri de interes județean și drumuri de interes comunal și poduri, după caz, astfel cum sunt prezentate în anexa nr. 8.a la prezentul statut.

În anexa nr. 8.a se va completa, dacă este cazul, denumirea și lungimea drumurilor de interes național, respectiv: autostrăzi, drumuri expres, drumuri internaționale «E», drumuri naționale principale, drumuri naționale secundare, drumuri de interes județean, drumuri de interes local respectiv drumuri comunale, drumuri vicinale, străzi și poduri noi, după caz, care se află pe raza teritorială a comunei Șerbănești.

(3) Rețeaua de transport prevăzută la alin. (1) lit. b), potrivit prevederilor Legii nr. 363/2006, cu modificările ulterioare, cuprinde: linii de cale ferată convenționale, linii de cale ferată de interes local, pe trasee noi sau poduri noi, după caz, astfel cum sunt prezentate în anexa nr. 8.b la prezentul statut.

(4) Rețeaua de transport prevăzută la alin. (1) lit. c), potrivit prevederilor Legii nr. 363/2006, cu modificările ulterioare, cuprinde: căi navigabile la care se vor executa lucrări de amenajare; puncte de traversare cu bacul și de acostare pentru nave de pasageri, la care se vor executa lucrări de modernizare; puncte de trafic RO - RO noi; porturi la care se vor executa lucrări de modernizare; porturi noi sau porturi turistice și debarcadere pentru nave de pasageri, după caz, astfel cum sunt prezentate în anexa nr. 8.c prezentul statut.

(5) Rețeaua de transport prevăzută la alin. (1) lit. d), potrivit prevederilor Legii nr. 363/2006, cu modificările ulterioare, cuprinde: aeroporturi existente la care se vor executa lucrări de modernizare sau aeroporturi noi, după caz, astfel cum sunt prezentate în anexa nr. 8.d la prezentul statut.

(6) Rețeaua de transport prevăzută la alin. (1) lit. e), potrivit prevederilor Legii nr. 363/2006, cu modificările ulterioare, cuprinde: terminale de transport combinat existente, la care urmează să se execute lucrări de modernizare sau terminale de transport combinat noi, după caz, astfel cum sunt prezentate în anexa nr. 8.e la prezentul statut.

CAPITOLUL IV

Principalele instituții care își desfășoară activitatea pe raza teritorială a unității administrativ-teritoriale

Articolul 9

(1) Rețeaua școlară de la nivelul Comunei Șerbănești, județul Olt, potrivit Legii educației naționale nr. 1/2011, cu modificările și completările ulterioare, cuprinde numărul total de unități de învățământ de stat și particular preuniversitar, acreditate, respectiv autorizate să funcționeze provizoriu, numărul total al unităților de învățământ preuniversitar, înființate în structura universităților de stat, și numărul total al furnizorilor de educație autorizați să funcționeze provizoriu.

(2) Pe raza teritorială a Comunei Șerbănești își desfășoară activitatea un număr total de 3 unități de învățământ de stat preuniversitar.

(3) Pe raza teritorială a Comunei Șerbănești nu își desfășoară activitatea universități, academii de studii, institute, școli de studii superioare de stat private sau confesionale, după caz.

(4) Unitățile de învățământ și furnizorii de educație prevăzuți la alin. (1), precum și universitățile, academiile de studii, institutele, școlile de studii superioare de stat private sau confesionale, după caz, sunt prezentate în anexa nr. 9 la prezentul statut.

(5) Unitatea administrativ teritorială comuna Șerbănești, județul Olt, susține unitățile de învățământ și furnizorii de educație prevăzuți la alin. (1) potrivit prevederilor Legii nr. 1/2011.

Articolul 10

(1) Pe raza teritorială a Comunei Șerbănești, județul Olt, își desfășoară activitatea de instituții de cultură.

(2) Pe raza teritorială a Comunei Șerbănești, județul Olt, se organizează anual manifestări culturale locale.

Prin manifestare culturală se au în vedere festivaluri naționale/internaționale, inițiative culturale publice etc.

(3) Tipul și denumirea instituțiilor de cultură ori tipul și denumirea manifestărilor culturale se regăsesc în anexa nr. 9 la prezentul statut.

(4) Unitatea administrativ teritorială comuna Șerbănești, județul Olt, participă la finanțarea manifestărilor culturale de la bugetele locale, din venituri proprii, fonduri externe rambursabile și nerambursabile, contracte cu terții, după caz, potrivit legii.

Articolul 11

(1) Pe raza teritorială a Comunei Șerbănești, județul Olt, se asigură una sau mai multe dintre următoarele forme de asistență medicală, după caz:

a) asistență medicală profilactică și curativă;

b) asistență medicală de urgență;

c) asistență medicală de hemotransfuziologie, transfuzie sanguină sau alte servicii de asistență medicală și prestații autorizate conform legii.

(2) Unitatea administrativă teritorială comuna Șerbănești, județul Olt, participă la finanțarea activităților de asistență de sănătate publică de la bugetele locale, din venituri proprii, fonduri externe rambursabile și nerambursabile, contracte cu terții, după caz, potrivit legii.

(3) Asistența medicală prevăzută la alin. (1) lit. a) se realizează, dacă este cazul, prin:

a) cabinete medicale ambulatorii ale medicilor de familie și de alte specialități, centre de diagnostic și tratament, centre medicale, centre de sănătate, laboratoare, precum și prin alte unități sanitare publice și private, după caz;

b) unități sanitare publice și private cu paturi.

(4) Asistența medicală prevăzută la alin. (1) lit. b) se asigură, dacă este cazul, prin unități specializate de urgență și transport sanitar publice sau private, precum și prin structuri de primire a urgențelor, organizate în acest scop.

(5) Lista cu numărul și denumirea unităților prin care se asigură asistența medicală sunt prezentate în anexa nr. 9 la prezentul statut.

Articolul 12

(1) Pe raza teritorială a Comunei Șerbănești, județul Olt, se asigură servicii sociale definite potrivit art. 30 din Legea asistenței sociale nr. 292/2011, cu modificările și completările ulterioare.

(2) Unitatea administrativă teritorială comuna Șerbănești, județul Olt, asigură cadrul pentru furnizarea serviciilor sociale prevăzute la alin. (1).

(3) Lista cu tipul serviciilor sociale asigurate de Comuna Șerbănești, județul Olt, se regăsește în anexa nr. 9 la prezentul statut.

Articolul 13

(1) Pe raza teritorială a Comunei Șerbănești, județul Olt nu își desfășoară activitatea, instituții de presă în domeniul presei scrise, media on-line și/sau, după caz, media audiovizual.

(2) Lista cu denumirea instituțiilor de presă prevăzute la alin. (1) se regăsește în anexa nr. 9 la prezentul statut.

Articolul 14

(1) Pe raza teritorială a Comunei Șerbănești, județul Olt, își desfășoară activitatea, o asociație sportivă.

(2) Lista cu denumirea cluburilor prevăzute la alin. (1) se regăsește în anexa nr. 9 prezentul statut.

CAPITOLUL V

Funcțiuni economice ale unității administrativ-teritoriale

Articolul 15

Principalele funcțiuni economice, capacități de producție diversificate din sectorul secundar și terțiar, precum și din agricultură sunt prevăzute în anexa nr. 10 la prezentul statut.

CAPITOLUL VI

Bunurile din patrimoniul unității administrativ-teritoriale

Articolul 16

(1) Patrimoniul Unității administrativ teritoriale comuna Șerbănești, județul Olt este compus din bunurile mobile și imobile care aparțin domeniului public și domeniului privat al Comunei Șerbănești, județul Olt, precum și din totalitatea drepturilor și obligațiilor cu caracter patrimonial.

(2) Nu a fost întocmit inventarul bunurilor aflate în patrimoniul Unității administrativ teritoriale comuna Șerbănești, județul Olt, întocmit și atestat prin Hotărârea Consiliului Local, în conformitate cu prevederile art. 289 din Ordonanța de urgență a Guvernului nr. 57/2019 privind Codul administrativ, cu modificările și completările ulterioare, - anexa nr. 11 la prezentul statut.

(3) Inventarul bunurilor aflate în patrimoniul Unității administrativ teritoriale comuna Șerbănești, județul Olt se actualizează ori de câte ori intervin evenimente de natură juridică și se publică pe pagina de internet a Primăriei Comunei Șerbănești, în secțiunea dedicată acestui statut.

CAPITOLUL VII

Serviciile publice existente

Articolul 17

Serviciile comunitare de utilități publice furnizate la nivelul Comunei Șerbănești, județul Olt: nu este organizat un astfel de serviciu.

- a) serviciul public de alimentare apă și canalizare – nu este organizat un astfel de serviciu.
- b) serviciul public de alimentare cu energie termică în sistem centralizat, - nu există sistem centralizat de alimentare cu energie termică;
- c) serviciul public de transport, după caz, furnizat de: S.C. Coveanu SRL, SC Romtimex SRL, SC Transbuz SRL.
- d) serviciul public de salubritate, furnizat de: pe teritoriul comunei Șerbănești încă nu este implementat un serviciu de gestionare a deșeurilor locale colectate din gospodăriile locuitorilor;
- e) serviciul public de iluminat;
- f) alte servicii publice.

Articolul 18

Transportul și distribuția energiei electrice de pe raza teritorială a Comunei Șerbănești sunt furnizate de CEZ Distribuție Oltenia SA.

Articolul 19

Pe raza teritorială a Comunei Șerbănești este asigurată alimentarea cu gaze naturale în localitățile Șerbănești și Șerbăneștii de Sus.

Articolul 20

Serviciul public de administrare a domeniului public al Comunei Șerbănești - nu este organizat un astfel de serviciu.

CAPITOLUL VIII

Atribuirea și schimbarea denumirilor de străzi, piețe și de obiective de interes public local

Articolul 21

(1) Comuna Șerbănești, județul Olt, atribuie sau schimbă denumirile de: străzi, piețe și de obiective de interes public local, precum și pentru obiective și instituții de interes local aflate în subordinea sa, cu respectarea prevederilor Ordonanței Guvernului nr. 63/2002 privind atribuirea sau schimbarea de denumiri, aprobată cu modificări prin Legea nr. 48/2003, cu modificările și completările ulterioare.

(2) În situația în care, prin proiectele de hotărâri ale consiliilor locale, se propune atribuirea ca denumire a unor nume de personalități ori evenimente istorice, politice, culturale sau de orice altă natură ori schimbarea unor astfel de denumiri, aceste hotărâri vor putea fi adoptate numai după ce au fost analizate și avizate de comisia de atribuire de denumiri județeană, respectiv a municipiului București, în conformitate cu prevederile Ordonanței Guvernului nr. 63/2002 privind atribuirea sau schimbarea de denumiri, aprobată cu modificări prin Legea nr. 48/2003, cu modificările și completările ulterioare.

(3) Schimbarea denumirilor instituțiilor publice și a obiectivelor de interes județean, se face prin hotărâre a consiliului județean, cu avizul consiliului local pe al cărui teritoriu administrativ sunt amplasate instituțiile și obiectivele în cauză, în conformitate cu prevederile Ordonanței Guvernului nr. 63/2002 privind atribuirea sau schimbarea de denumiri, aprobată cu modificări prin Legea nr. 48/2003, cu modificările și completările ulterioare.

CAPITOLUL IX

Societatea civilă, respectiv partidele politice, sindicatele, cultele și organizațiile nonguvernamentale care își desfășoară activitatea în unitatea administrativ-teritorială

Articolul 22

(1) Comuna Șerbănești, județul Olt, realizează un cadru de cooperare sau asociere cu organizații neguvernamentale, asociații și cluburi sportive, instituții culturale și artistice, organizații de tineret, în vederea finanțării și realizării unor acțiuni sau proiecte care vizează dezvoltarea comunității.

(2) Comuna Șerbănești, județul Olt, acordă o atenție deosebită proiectelor culturale și educative cu caracter local, regional, național, european și internațional, care se încadrează în strategia de dezvoltare a unității administrativ-teritoriale.

(3) Comuna Șerbănești, județul Olt, poate acorda finanțări nerambursabile de la bugetul local, în baza Legii nr. 350/2005 privind regimul finanțărilor nerambursabile din fonduri publice alocate pentru activități nonprofit de interes general, cu modificările și completările ulterioare.

(4) Lista cu denumirea principalelor organizații neguvernamentale care își desfășoară activitatea pe raza teritorială a Comunei Șerbănești, județul Olt, se regăsește în anexa nr. 12 la prezentul statut.

Articolul 23

(1) Pe teritoriul Comunei Șerbănești, județul Olt, își desfășoară activitatea 3 partide politice, înființate în condițiile Legii partidelor politice nr. 14/2003, republicată, cu modificările și completările ulterioare.

(2) Lista partidelor politice care își desfășoară activitatea în Comuna Șerbănești, județul Olt, se găsește în anexa nr. 12 la prezentul statut.

Articolul 24

(1) Pe teritoriul Comunei Șerbănești, județul Olt, nu își desfășoară activitatea organizații sindicale sau asociații profesionale, după caz.

(2) Lista organizațiilor sindicale sau asociațiilor profesionale, după caz, care își desfășoară activitatea în Comuna Șerbănești se găsește în anexa nr. 12 la prezentul statut.

Articolul 25

(1) În Comuna Șerbănești își desfășoară activitatea următoarele culte religioase: ortodoxă.

(2) Lista cu denumirile lăcașelor aparținând cultelor religioase prevăzute la alin. (1) se regăsește în anexa nr. 12 la prezentul statut.

CAPITOLUL X

Participare publică

Articolul 26

Populația din Comuna Șerbănești, județul Olt, este consultată și participă la dezbaterile problemelor de interes local sau județean, după caz, astfel:

- a) prin intermediul referendumului local, organizat în condițiile legii;
- b) prin intermediul adunărilor cetățenești organizate pe sate, în mediul rural, și pe cartiere și/sau zone ori străzi, în mediul urban, după caz;
- c) prin dezbaterile publice asupra proiectelor de acte administrative;
- d) prin participarea la ședințele consiliului local sau județean, după caz;
- e) prin alte forme de consultare directă a cetățenilor, stabilite prin regulamentul de organizare și funcționare al consiliului.

Articolul 27

(1) În funcție de obiectul referendumului local, modalitatea de organizare și validare a acestuia se realizează cu respectarea prevederilor Legii nr. 3/2000 privind organizarea și desfășurarea referendumului, cu modificările și completările ulterioare sau ale Ordonanței de urgență a Guvernului nr. 57/2019, cu modificările și completările ulterioare, după caz.

(2) Referendumul local se poate organiza în toate satele și localitățile componente ale comunei sau numai în unele dintre acestea.

Capitolul XI

Cooperare sau asociere

Articolul 28

Comuna Șerbănești, județul Olt, se asociază sau cooperează, după caz, cu persoane juridice de drept public sau de drept privat române sau străine, în vederea finanțării și realizării în comun a unor acțiuni, lucrări, servicii sau proiecte de interes public local cu respectarea prevederilor art. 89 din Ordonanța de urgență a Guvernului nr. 57/2019, cu modificările și completările ulterioare.

Articolul 29

(1) Comuna Șerbănești, județul Olt, aderă la asociații naționale și internaționale ale autorităților administrației publice locale, în vederea promovării unor interese comune.

(2) Lista cu denumirea înfrăților, cooperărilor sau asocierilor încheiate de Comuna Șerbănești, județul Olt, se regăsește în anexa nr. 13 la prezentul statut.

Articolul 30

Programele, proiectele sau activitățile, după caz, a căror finanțare se asigură din bugetul local, prin care se promovează/consolidează elemente de identitate locală de natură culturală, istorică, obiceiuri și/sau tradiții, se regăsesc în anexa nr. 14 la prezentul statut.

CAPITOLUL XII

Dispoziții tranzitorii și finale

Articolul 31

Anexele nr. 1-14 fac parte integrantă din prezentul statut, aprobat prin Hotărârea Consiliului Local nr.

Articolul 32

Orice modificare care are ca obiect modificarea Statutului Comunei Șerbănești, județul Olt, sau a anexelor acestuia se realizează numai prin hotărâre a autorității deliberative.

Articolul 33

Anexa nr. 11 la prezentul statut se actualizează ori de câte ori intervin evenimente de natură juridică.

Articolul 34

Prezentul statut și anexele acestuia, cu excepția celei prevăzute la art. 33 se actualizează, în funcție de modificările și completările apărute la nivelul elementelor specifice ale acestora, cel puțin o dată pe an.

Anexa nr. 1.a

Modelul stemei Comunei Șerbănești, județul Olt.

Comuna Șerbănești, județul Olt, nu are aprobat un model de stemă locală.

Anexa nr. 1.b

Modelul steagului Comunei Șerbănești, județul Olt.

Comuna Șerbănești, județul Olt, nu are aprobat un model de steag local.

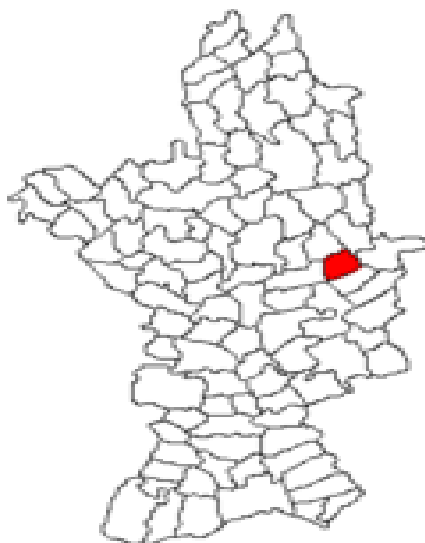
Anexa nr. 1.c

Modelul imnului Comunei Șerbănești, județul Olt.

Unitatea administrativ teritorială Comuna Șerbănești, județul Olt, nu are aprobat un imn local.

Anexa nr. 2

Prezentarea grafică și descriptivă, respectiv suprafețele intravilanului și a extravilanului pe fiecare dintre localități.



Comuna Șerbănești este situată în partea centrală de est a județului Olt, în Câmpia Boianului, pe platoul dintre râul Olt și râul Vedea, la o distanță de 32 km de reședința de județ Municipiul Slatina.

Teritoriul comunei Șerbănești se întinde pe o suprafață de 4.093 ha, făcând parte din categoria comunelor cu o suprafață mică-mijlocie.

Comuna Șerbănești cuprinde trei sate – Șerbănești, Șerbăneștii de Sus și Strugurelu, conform Legii nr. 2/1968 privind organizarea administrativă a teritoriului României.

Cel mai îndepărtat sat de reședința comunei este satul Barza, așezat la sudul comunei, la circa 5 km de reședința comunei, urmând satul Stoborăști la circa 3 km de reședința comunei care se găsește în satul Șerbănești.

Conform datelor de la recensământul din 2011, comuna Șerbănești are o populație de 2.902 locuitori și se încadrează în grupa comunelor de mărime medie: 2.000 - 4.999 locuitori.

Coordonatele geografice ale comunei Șerbănești - 44°19'48"N - 24°41'33"E.

Comuna Șerbănești se învecinează cu:

- Comuna Movileni, în partea de nord, nord-est;
- Comuna Tufeni, în partea de est;
- Comunele Crampoia, în partea de sud și sud-est;
- Comuna Vâlcele, în partea de vest;
- Comuna Stoicănești, în partea de sud;

Principalele căi de acces către comuna Șerbănești:

- DJ 546 A– care face legătura între Comuna Șerbănești, comunele Crampoia, Schitu și Municipiul Slatina

- DJ 546 B - care face legătura între Comuna Șerbănești, comuna Movileni și orașul Potcoava

Distanța către Municipiile Slatina, Caracal și orașele din județul Olt:

- Slatina – 32 km;
- Caracal – 51 km;
- Corabia – 90 km;
- Balș – 57 km;
- Scornicești – 35 km;
- Drăgănești – Olt – 37 km;
- Piatra – Olt – 45 km;
- Potcoava – 23 km;

Distanța către orașe ale țării:

- Craiova – 82 km;
- București – 147 km;
- Pitești – 76 km;
- Constanța – 370 km;
- Tulcea – 427 km;
- Buzău – 262 km;
- Iași – 538 km;
- Suceava – 587 km;
- Satu Mare – 575 km;
- Timișoara – 424 km;
- Oradea – 536 km;
- Brașov – 212 km;
- Sibiu – 216 km;

Comuna Șerbănești nu dispune de conexiune feroviară directă. Cea mai apropiată gară este cea de la orașul Potcoava - 20 km sau gara Mihăiești – 30 km.

Relief

Comuna Șerbănești este situată în partea centrală de est a județului Olt, în Câmpia Boianului, pe platoul dintre râul Olt și râul Vedea, la o distanță de 32 km de reședința de județ Municipiul Slatina.

Comuna se află în partea de est a județului unde se regăsește un relief predominant de câmpie, de mică altitudine ce se caracterizează prin câmpii aluviopleluviale moderat fragmentate cu terase locale, acoperite cu depozite leosoide și cu microrelief de croturi.

Relieful are caracteristici de câmpie înaltă ce face parte din Câmpia Boianului, cu o pantă foarte mică și cu meandre accentuate ale văilor.

Relieful comunei Șerbănești este o câmpie de platformă morfogenetică, de tip Vlasia. Teritoriul de acest tip de relief cuprinde o porțiune de teren de la Olt la Argeș, iar de la nord la sud limita ar cuprinde localitatea Tufeni până la sud de Roșiori de Vede.

Morphologic, tipul Vlasia se caracterizează prin câmpii aluviopleluviale moderat fragmentate cu terase locale, acoperite cu depozite lessoidice și cu microrelief decrovuri. Terasa care se găsește în partea de est a comunei este înaltă și drenată de câteva văi înguste și uscate care străbat teritoriul comunei de la sud.

O caracteristică a acestor văi în această parte a Câmpiei Române o constituie adâncimea lor spre sud și cu multe meandre. Cea mai importantă vale este a pârâului Doroftei. Din loc în loc câmpia este presărată cu movile pe care localnicii le numesc dealuri – Dealul Măgura, Babioiești, Stircu, Bunești, Miculești, Bungetul, Barbuica, Tomoica.

Din punct de vedere geomorfologic, perimetrul comunei Șerbănești face parte din Câmpia Boianului, în cadrul căreia se disting două unități morfologice – câmpia înaltă și lunca pârâului Doroftei.

Câmpia prezintă un relief plan sau slab ondulat în sectoarele cele mai înalte, iar pe versanții dinspre pârâul Doroftei este puternic fragmentat de numeroase văi afluențe.

Formele de relief ale câmpiei sunt interfluviile și văile între cele două fiind o diferență de nivel ce atinge 15-20 m în sectorul vestic mai denivelat.

Sectorul înalt al câmpiei cu cote între 160-161 m înălțime prezintă un versant abrupt cu pante de circa 25-30° pe dreapta Dorofteiului, în contrast cu versantul stâng cu pante reduse.

Lunca pârâului Doroftei ocupă o fâșie de circa 100-250 m lățime de-a lungul pârâului. Caracteristica principală a luncii o constituie numeroasele meandre ale văii ce denotă cursul domol al pârâului curs specific sectoarelor de câmpie unde panta terenului este foarte redusă.

Lunca se dezvoltă în special în partea stângă a pârâului unde în perioadele cu precipitații abundente se produc inundații.

Suprafața comunei Șerbănești este de 4.093 ha, fiind împărțită astfel:

Destinație	Suprafață - ha
TOTAL	4.093
Teren agricol	3.793
Teren arabil	3.606
Pășuni	109
Fânețe	-
Păduri	85
Livezi și pepiniere pomicole	13
Vii și pepiniere viticole	65
Luciu de apă (bălți)	28
Suprafața ocupată de construcții	114
Căi de comunicații și căi ferate	64
Terenuri degradate și neproductive	9
Terenuri neagricole	300

Sursa: Registrul Agricol- Primăria Șerbănești-2021

Organizarea administrativ - teritorială a comunei Șerbănești, Județul Olt:

Șerbănești	Sat reședință de comună
Șerbăneștii de Sus	Sat component
Strugurelu	Sat component

Anexa nr. 3

Hidrografia, flora, fauna și tipul solurilor de la nivelul unității administrativ-teritoriale

I. Hidrografia Comunei Șerbănești, județul Olt, este reprezentată, după caz, de următoarele râuri, lacuri etc.

a) Pârâul Doroftei

b) Lacuri/Bălți

II. Flora Comunei Șerbănești, județul Olt.

Flora din zona comunei Șerbănești este caracteristică zonei de tranzit de la stepă la silvostepă, la care se adaugă vegetația de luncă, fiind alcătuită din pajiști stepizate și culturi agricole.

Vegetația naturală cea mai răspândită este cea a plantelor segetale (buruieni de cultură) și a plantelor ruderales (buruieni de pe terenuri virane). Majoritatea sunt elemente eurasiatice, o pondere importantă având-o cele cosmopolite.

Din punct de vedere al spectrului bioformelor, terofitele dețin majoritatea, urmate de hemicriptofite, iar din cel al formelor ecologice, se remarcă mezoxerofitele, dar și mezofitele.

Vegetația naturală (spontană) din zona Șerbănești se încadrează în asociația de silvostepă (pajiste alternând cu pădure).

Subzonei silvostepii îi corespund speciile lemnoase întâlnite în pădure, cum ar fi: stejar brumariu (*Quercus pedunculiflora*), stejar pufos (*Quercus pubescens*), stejar (*Quercus robur*), frasin (*Fraxinus angustifolia*), ulmul de câmp (*Ulmus minor*), jugastrul (*Acer campestre*), teiul alb (*Tilia tomentosa*), mărul pădureț (*Malus silvestris*), Cornul (*Cornus mas*), plopul alb (*Populus alba*), salcâmul (*Robinia pseudacacia*), păducelul (*Crataegus monogyna*), arinul negru (*Alnus glutinosa*). Dintre speciile lemnoase arbuști, fac parte: porumbarul (*Prunus spinosa*), lemnul câinesc (*Ligustrum vulgare*), macesul (*Rosa canina*), rasura (*Rosa gallica*) și salba moale (*Euonymus europaea*).

Alte specii ierboase sunt: paiusul (*Festuca valesiaca*), Sadina (*Chrysopogon grillus*), barboasa (*Bothriochloa ischaemum*), fragii de câmp (*Fragaria viridis*), untul vacii (*Orchis morio* ssp. *picta*), raritate în județul Olt, pochivnicul (*Asarum europaeum*), mierea ursului (*Pulmonaria officinalis*), urzica moarta (*Laminum maculatum*).

Vegetația de stepă cuprinde și ierburi ca: spinul vântului, colilia, rogozul, stânjenelul de baltă, limbarița. Întâlnim aici și diferiți arbuști: măceșul și porumbarul.

Pădurile, aflate în administrarea Ocolului Silvic Slatina - sunt formate din plop, salcie, frasin.

III. Fauna care trăiește pe teritoriul Comunei Șerbănești, județul Olt.

Fauna cuprinde animale adaptate la condiții de secetă, animale rozatoare cum ar fi: șoarecele de câmp, hârciogul, popândaul, iepurele și șobolanul de câmp.

Fauna locală cuprinde păsări precum: prepelița, vulturul pleșuv de stepă, potârnichea, fazanul, ciocârlița de câmp, heretele alb, sitarul și animale carnivore - dihorul și nevăstuica.

O pasăre cunoscută ca fiind vestitorul primăverii este barza albă (*Ciconia alba*). Apare pe aceste meleaguri în martie-aprilie, părăsindu-le la sfârșitul verii, când se îndreaptă spre Africa.

O altă pasăre ocrotită este corbul (*Corvus corax*).

Pe malul apelor, apar de primăvara până toamna egretele, din neamul stârcilor și lebada cucuiată, egreta mare (*Egretta alba*) și egreta mică (*Egretta garzetta*).

O alta pasare foarte des întâlnita în padurile din zona Șerbănești, astazi foarte rara si ea, este pupaza (*Upupa epops*). Cuibareste la noi, dar nu ramâne iarna, ci migreaza în Africa centrală. Păsări destul de rar întâlnite în zona sunt sfrânciocul roșiatic (*Lanius collurio*) și mărăcinarul mare (*Saxicola torquata*).

Animalele mai frecvente fac parte din categoria rozătoarelor: *Cricetus cricetus* (hârciogul), *Microtus arvalis* (șoarecele de câmp), *Apodemus agrarius* (șobolanul de câmp), *Lepus europaeus* (iepurele de câmp), mustelide ca: *Mustella eversmarii* (dihorul de stepă), *Mustella nivalis* (nevăstuica), *Putorius putorius* (dihorul), precum și diverse specii de păsări: *Coturnix coturnix* (prepelița), *Melancoryfa calandra* (ciocârlia de câmp), *Embricosa calandra* (presura sură), *Ciocnis albe* (barza), *Perdix perdix* (potârnichea) etc.

Reptilele sunt reprezentate de șopârla de câmp (*Lacerta agilis*), șarpele de casă (*Natrix natrix*).

Dintre amfibienii amintim pe *Bufo viridis* – broasca râioasa verde, foarte folositoare datorita consumului mare de insecte si larvele acestora.

În ape se remarcă *Cyprinus carpio* (crapul), carasul (*Carassius carassius*), roșioara (*Scardivius erithrophthalmus*), plătica (*Abramis brama*), precum și unele specii de amfibieni și crustacee.

IV. Soluri

Teritoriul comunei Șerbănești face parte din marea depresiune structurală care a apărut în mezozoicul superior, între munții Carpați și Balcani, odată cu înălțarea acestora, numită Depresiunea Getică. Există două mari faze, sau etape în evoluția geologică a acesteia: faza precuaternară, foarte lungă, în timp, până la sfârșitul pliocenului, de subsidență marină și lacustră și faza cuaternară, foarte scurtă în raport cu cea anterioară, dar mult mai importantă pentru morfologia acestei regiuni. Aceasta ține de la sfârșitul levantinului până astăzi, timp în care întreaga Depresiune Getică devine uscat, fapt pentru care se mai numește faza continentală. Pe fundul mării care acoperea această vastă depresiune s-au depus în ultima parte a mezozoicului și în neozoic materiale rezultate prin eroziune. În felul acesta, fundamentul cristalin al depresiunii a fost acoperit cu o cuvertură groasă de formațiuni sedimentare (calcare, gresii, marne, argile, nisipuri, pietrișuri) așezate orizontal sau monoclinale, având caracteristicile unei structuri de platformă.

În faza continentală (cuaternară) ia naștere rețeaua hidrografică care constituie agentul morfogenetic cel mai important, sub acțiunea căruia se formează relieful acumulativ de terase, iar sub acțiunea vântului, ajutată de procesele deluviale locale, pe întinsul câmpiei se așterne treptat mantaua de loess, de depozite loessoide și de dune.

Din punct de vedere geologic, fundamentul este constituit dintr-o alternanță de depozite pelitice, argiloase, impermeabile, cu depozite detritice (pietrișuri și nisipuri) permeabile cu potențial acvifer, care aparțin pliocenului.

Depozitele de suprafață sunt depozite argiloase cu ușor caracter loessoid, prezente în zona de terasă și de deal și nisipuri cu pietriș pe văile pâraielor și în zona de luncă, care aparțin cuaternarului, pleistocen mediu și superior și holocenului.

Cei mai răspândit tip de sol este el numit – brun de pădure, care formează o insulă între orașul potcova la nord și orașul Roșiori de Vede la sud, iar de la vest la est între râurile Olt și Vede.

Solul brun de pădure este caracteristic câmpiilor înalte 100-150 m și dealurilor cu înălțimi

de circa 800 m. Condițiile de climă ale acestui areal privind tipul de sol se caracterizează prin medii anuale apropiate al eprecipitațiilor și evaporabilității.

În majoritatea cazurilor precipitațiile depășesc evaporabilitatea și în sol predomină regimul hibric transperlativ. În perioada uscată a anului, care este scăzută de obicei, predomină curenții ascendenți ai apei din sol asupra celor descendenți. Umezeala suficientă și temperatura destul de ridicată determină dezvoltarea intensă a proceselor de alterare, de transformare a mineralelor primare în minerale argiloase.

Pe de altă parte vegetația pădurilor de foioase sub care se formează aceste soluri favorizează procesul de bioacumulare a elementelor minerale în partea superioară a profilului din sol și o bună descompunere a substanțelor organice.

În aceste soluri nu se formează litiera cu humus brut. Culoarea solurilor brune de pădure este brună sau brun-gălbuie cu nuanțe mai închise în orizontul superior.

Orizonturile la solurile brune de pădure sunt mai scurte decât la cele ce s-au format pe loess. Drenajul intern scăzut a dus la stagnarea apei din precipitații la suprafața solului dând naștere la soluri podzolite. Pe aceste soluri se cultivă cereale, plante tehnice, plante furajere, pomi fructiferi, viță de vie. Producțiile sunt mai slabe pe solurile de pădure podzolite, deoarece sunt mai sărace în elemente nutritive.

În punctul numit Boianu sunt caracteristice soluri zonale-cernoziom levigat zlotos care s-a format pe argile și sunt mai slab productive ca cernoziomurile formate de loessuri.

În vreme de ploaie argila nu permite scurgerea apei. Băltirea apei îngălbenește vara culturile iar pe timp de secetă pământul crapă.

În punctele Bărbuica și Crângulețe, solul este acid, fapt ce a determinat tratarea lor cu amendamente. Aceste soluri au suferit importante modificări, în ultima perioadă de timp îmbunătățindu-se structura și prin administrarea de îngrășăminte naturale, ceea ce a determinat creșterea producțiilor la grâu și porumb.

Anexa nr. 4

Datele privind înființarea Comunei Șerbănești, județul Olt, prima atestare documentară, precum și evoluția istorică

Scurt istoric al Comunei Șerbănești

Localitatea Șerbănești este considerată una dintre cele mai vechi așezări din Câmpia Boianului, dintre Olt și Vedea.

Prima atestare documentară a comunei Șerbănești datează de la 23 iulie 1513 într-un document prin care Neagoie Basarab închina mănăstirii Cutlumuș de la Muntele Athos satele Călugăreni, Cireasov, Dănești, Șerbănești și altele.

O altă mențiune despre satul Șerbănești datează de la 21 octombrie 1539 când Radu Paisie (1535-1545) dăruiește prin hrisov lui Radu Vătafu și Mihai Logofătul și soțiilor lor Stanei și Balei, “satul Șerbănești cu toate hotarele sale fie întru moștenire.”

Moșia pe care se afla localitatea Șerbănești a fost proprietatea lui Radu Șerban (162-1611) de unde a rămas mult timp și numele comunei – Șerbănești Domnești.

În anul 1717 în harta anexată la Istoria daciei de Antonio del Chiaro se găsește și localitatea Șerbănești.

Comuna Șerbănești apare și într-o altă hartă anexată la “Istoria Transalpina a Daciei” de Franz Iosif Sulger din anul 1780. În această hartă localitatea Șerbănești apare sub forma a două unități administrative, separate, fiind vorba probabil de satul Șerbăneștii de Sus și Șerbăneștii de Jos, care atunci erau comune separate.

După anul 1840 localitatea Șerbănești este atestată documentar în toate indicatoarele de localități ale Țării Românești. Spre sfârșitul secolului XIX a fost tipărită o hartă la București în care apare o singură localitate sub denumirea de Șerbănești.

În comuna Șerbănești exista o stație de poștă. Acest drum “drumul poștii” este menționat împreună cu localitatea din anul 1833. Stația de poștă era localizată lângă “Fântâna poștii” sau “Valea Ceairului”. Pe acest drum a trecut și Tudor Vladimirescu în anul 1821 – trecând prin Ipotești, Greci și Șerbănești mergând spre Slatina și apoi la București.

Șerbănești

Începând cu anul 1739 domnitorul constantin mavrocordat, prin reforma administrativă a decis înființarea plășilor. Plasa Șerbănești apare o lungă perioadă de timp ca unitatea administrativă a județului Olt.

Plasa Șerbănești a cuprins satele de pe Valea Dorofteiului.

În anul 1824, plasa Șerbănești cuprindea comunele – Alimănești, Berindeiu Nou, Bârseștii de Sus, Buta, Bălănești, Văleni, Viespești, Vișoara, Vâlcele, Izvoarele de Jos, Gostavățu, Greci, Drăgănești, icoana, Comana, Crâmpoia, Crăciunii de Sus, Mieștii de Sus, Peretu, Stoicănești, Mierlești, Tâmpenii de sus, Frunzari, Floru, Șerbănești.

În anul 1831 județul Olt avea 4 plăși și 174 de sate.

Componența plășii Șerbănești cuprindea 35 de comune cu un total de 3384 de familii din care comuna Șerbănești cu 180 de familii.

Conform hărții ruse de la 1835, județul Olt avea 214 așezări, iar plasa Șerbănești cuprindea 28 de comune, cu un total de 2155 de familii din care comuna Șerbănești cu 113 familii.

În anul 1842 plasa Șerbănești cuprindea 26 de comune.

În anul 1855 conform statisticii moșnenilor, una din cele 4 plase ale județului Olt era plasa Șerbănești- care avea 9 sate moșnenești cu un total de 226 de proprietari moșneni.

Tot o statistică a moșnenilor din anul 1899 prezintă plasa Șerbănești cu 26 de comune, 47 de cătune, 9325 gospodării, 13 cătune de moșneni. Meșnenii dețin în plasa Șerbănești – 707 gospodării cu o suprafață totală de 5169,50 ha, mai puțin decât celelalte două plăși din județul Olt – Oltu-Vedea și Mijlocu.

În anul 1900 județul Olt cu 102 comune reduce numărul plăților de la 8 la 3 dispărând și plasa Șerbănești.

În anul 1934 se înființează plasa Mijlocul cu reședința la Perieți apoi Potcoava, fiind cea mai mare plasă din Olt cu 35 de comune între care și comunele Șerbăneștii de Sus și Șerbăneștii de Jos.

La sfârșitul secolului XIX, comuna Șerbăneștii de Sus avea în componență trei cătune – Buta, Șerbăneștii de Sus și Momiceni – 870 de locuitori din care 450 de bărbați și 420 de femei, care locuiau în 159 de case și 17 bordeie. Dintre aceștia erau 175 capi de familie și 239 de contribuabili. Teritoriul comunei avea 1500 ha.

Bugetul comunei era de 6638 lei la venituri și cheltuielile de 6587 lei.

La nivelul întregii comune locuitorii aveau – 209 boi, 180 vaci, 197 cai, 3790 oi și 300 de porci. În statistici sunt prezenți – 12 dulgheri, 4 tâmplari, 2 cojocari și existau 4 cârciumi.

Șerbăneștii de Jos

La sfârșitul secolului XIX se compunea din șase cătune – Măgura, Linia, Stârcu, Ivănești, baboești, Murgești.

Numărul locuitorilor era de 1500 din care 736 de bărbați și 764 de femei. Dintre ei erau 456 capi de familie și 428 de contribuabili care locuiau în 298 de case și 23 de bordeie.

Bugetul comunei era de 11964 lei la venituri și cheltuielile de 11156 lei.

La nivelul întregii comune locuitorii aveau – 548 boi, 289 vaci, 129 iepe, 25 de armăsari, 163 de cai, 39 bivoli, 35 măgari, 20 capre, 5250 oi și 323 porci. Pe teritoriul comunei erau 7 cârciumi și un băcan.

Erau înregistrați în comuna Șerbăneștii de Jos și 15 familii de țigani care se îndeletniceau cu fierăria, fabricarea de cărămidă și muzicanți, 1 neamț, 1 ungur, 1 gres și 3 macedoneni.

Teritoriul comunei avea 4000 de ha din care vatra comuna satului avea 300 ha.

În anul 1902 bugetul comunei Șerbăneștii de Jos era de 18.651 lei la venituri și cheltuieli iar al comunei Șerbăneștii de Sus era de 3.379,90 lei.

După al doilea Război Mondial comuna Șerbănești a fost integrate raionului Slatina, Potcoava și Drăgănești.

Legea nr. 2/1968 privind organizarea administrative a teritoriului Republicii Socialiste România, definește unitatea administrative teritorială, comuna Șerbănești care este constituită din trei sate – Șerbănești (fost Șerbăneștii de Jos), Șerbăneștii de Sus și Strugurelu și aparține de județul Olt, situație care se menține și în prezent.

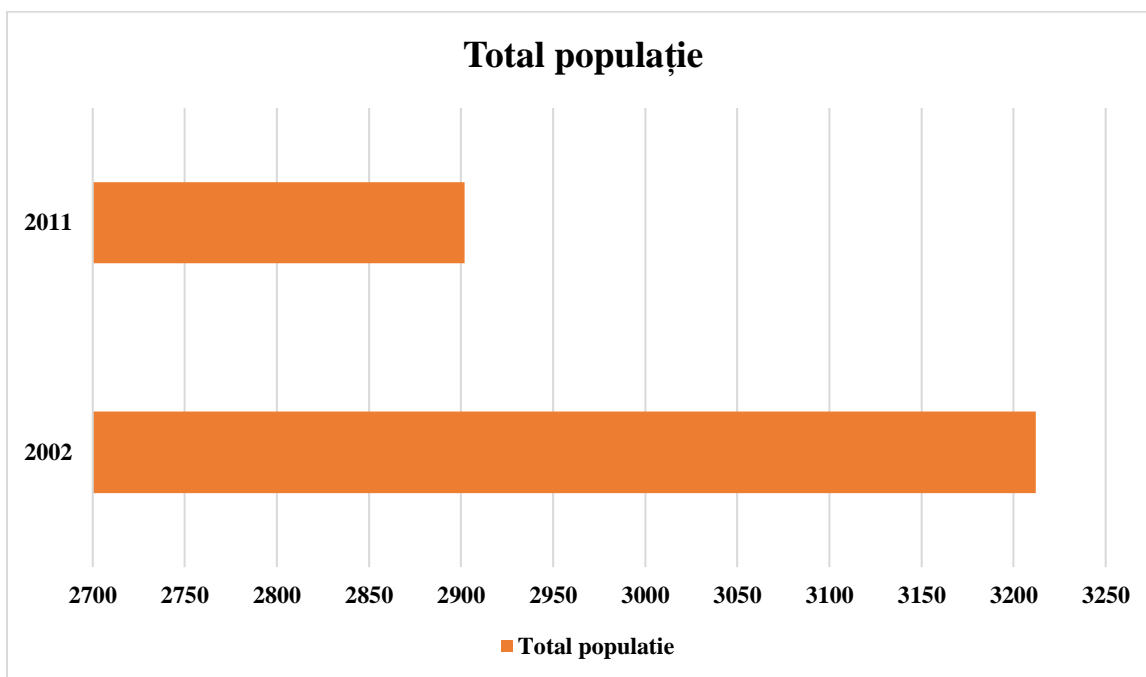
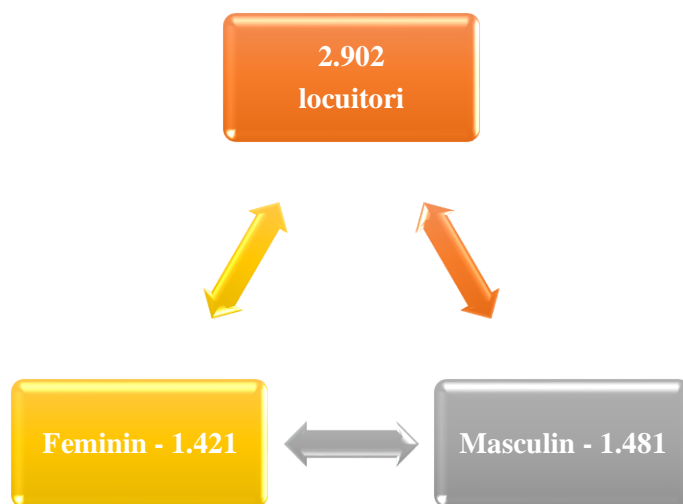
Anexa nr. 5

Componența și structura populației Comunei Șerbănești, județul Olt, defalcate pe localități componente.

Populație

Conform datelor de la Institutul Național de Statistică, comuna Șerbănești avea la nivelul anului 2011 o populație stabilă de 2.902 locuitori, dintre care 1.481 persoane de sex masculin și 1.421 persoane de sex feminin.

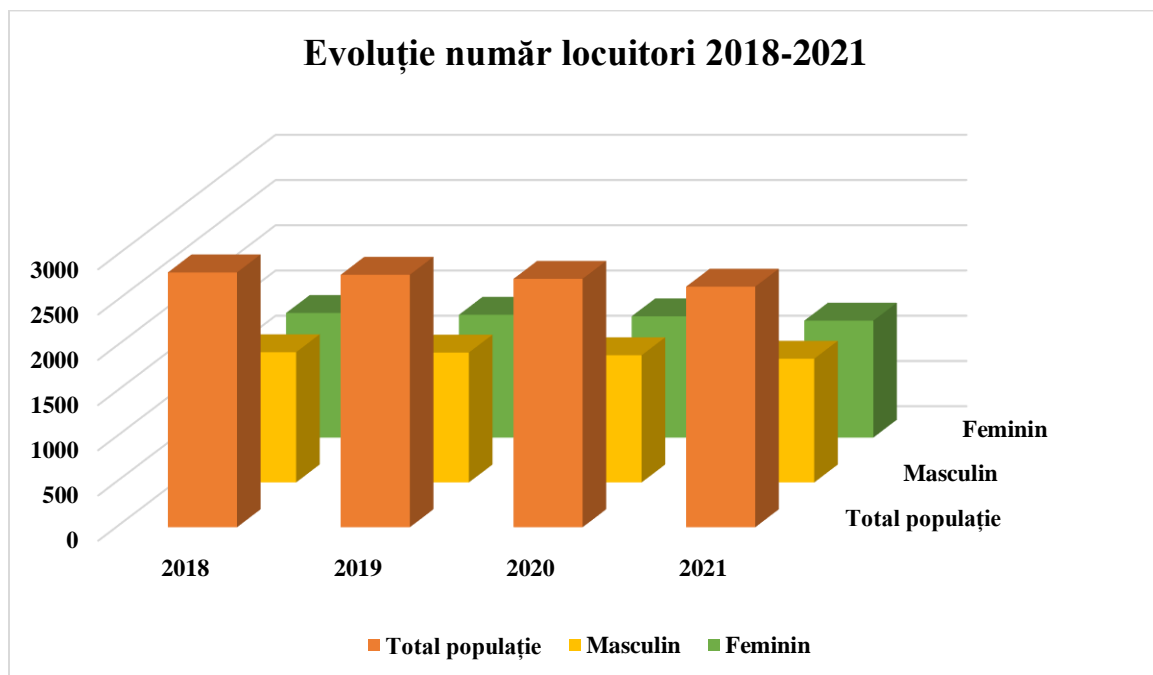
În comparație cu datele din recensământul din 2002, populația comunei Șerbănești a scăzut de la 3.212 locuitori la 2.902 locuitori în anul 2011.



Evoluția numărului locuitorilor comunei Șerbănești: 1 Ianuarie 2011-2021

	1992	2013	2014	2015	2016	2017	2018	2019	2020	2021
Nr. persoane										
Total	3520	2966	2923	2892	2859	2851	2816	2790	2745	2659
Masculin	1735	1512	1492	1480	1467	1456	1439	1433	1405	1367
Feminin	1785	1454	1431	1412	1392	1395	1377	1357	1340	1292

Sursa: Innse- Baze tempo –

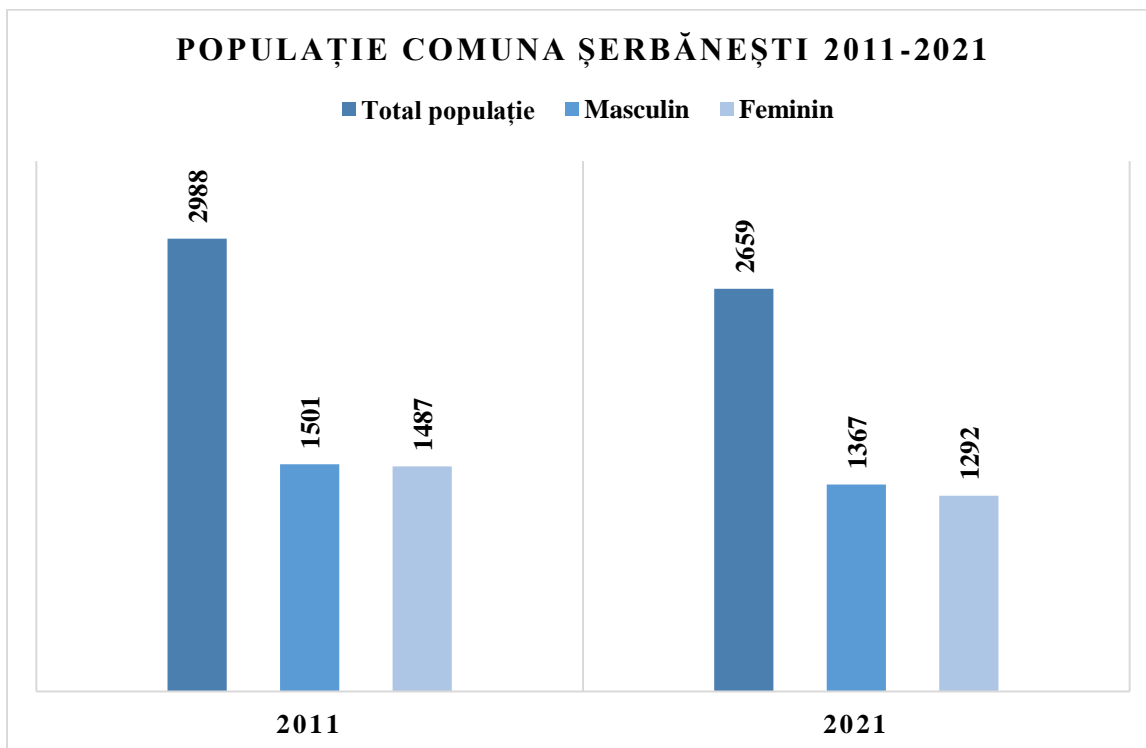


Sursa: Innse- Baze tempo -

Populația Comunei Șerbănești - după domiciliu, pe sexe și grupe de vârstă: 2011 - 2021

Total	Total	Masculin	Masculin	Feminin	Feminin	Categorie de vârstă
2011	2021	2011	2021	2011	2021	
2988	2659	1501	1367	1487	1292	
133	100	72	53	61	47	Sub 5 ani
136	103	75	51	61	52	5 – 9 ani
245	125	124	65	121	60	10 – 14 ani
191	132	106	73	85	59	15 – 19 ani
203	29	102	115	101	94	20 – 24 ani
170	158	88	93	82	65	25 – 29 ani
203	184	104	85	99	89	30 – 34 ani
267	158	146	87	121	71	35 – 39 ani
243	201	142	103	101	98	40 – 44 ani
127	254	78	139	49	115	45 – 49 ani
131	234	67	140	64	94	50- 54 ani
153	122	70	69	83	53	55 – 59 ani
179	135	81	67	98	68	60 – 64 ani
159	141	75	61	84	80	65 – 69 ani
197	134	79	54	118	80	70 – 74 ani
148	111	55	48	93	63	75 – 79 ani
69	95	25	36	44	59	80 – 84 ani
34	63	12	18	22	45	85 ani și peste

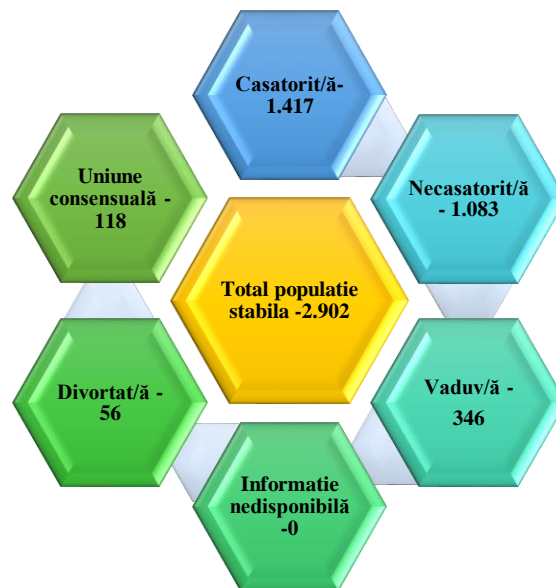
Sursa: Insee – Recensământ 2020- Baze tempo



Populația Comunei Șerbănești pe sexe și stare civilă:

Comuna Șerbănești	Populația stabilă TOTAL	STAREA CIVILĂ LEGALĂ					STAREA CIVILĂ DE FAPT Persoane care trăiesc în uniune consensuală
		Necasatorit(ă)	Casatorit(ă)	Vaduv(ă)	Divortat(ă)	Informație nedisponibilă	
Ambele sexe	2902	1083	1417	346	56	-	118
Masculin	1481	662	711	72	36	-	59
Feminin	1421	421	706	274	20	-	59

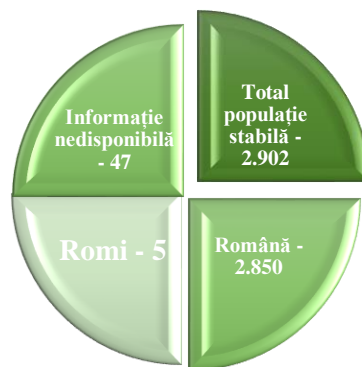
Sursa: Insse – Recensământ 2011



Populația Comunei Șerbănești – după etnie:

Total populație stabilă	Română	Romi	Informație nedisponibilă
2.902	2.850	5	47

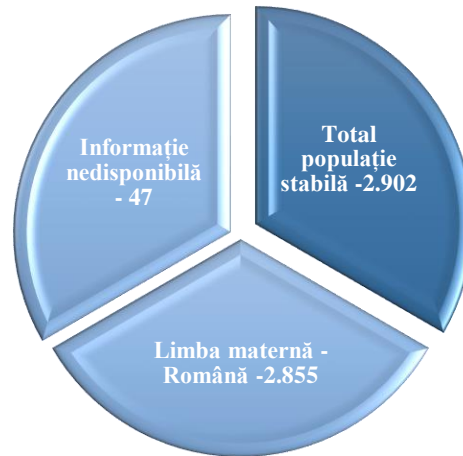
Sursa: Insse – Recensământ 2011



Populația Comunei Șerbănești – după limba maternă:

Total populație stabilă	Română	Informație nedisponibilă
2.902	2.855	47

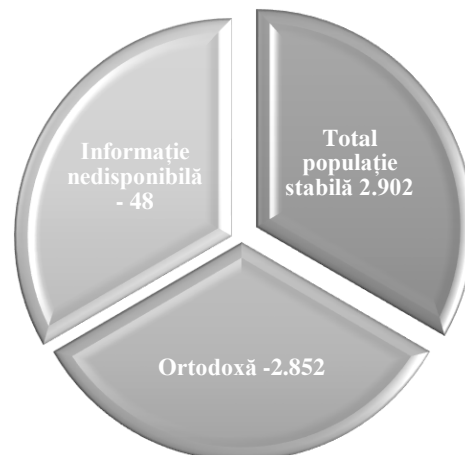
Sursa: Insse – Recensământ 2011



Populația Comunei Șerbănești – după religie

Total populație stabilă	Ortodoxă	Informație nedisponibilă
2.902	2.852	48

Sursa: Insse – Recensământ - 2011



Mișcarea naturală și migratorie

Natalitatea - arată frecvența sau intensitatea nașterilor în interiorul unei populații, fiind un fenomen complex, biologic și social influențat de o serie de factori legați între ei: economici, politici, socio-culturali.

Evoluție număr nou născuți în comuna Șerbănești:

Anul 1990	Anul 2010	Anul 2011	Anul 2012	Anul 2013	Anul 2014	Anul 2015	Anul 2016	Anul 2017	Anul 2018	Anul 2019
41	24	21	23	28	18	22	25	20	24	26

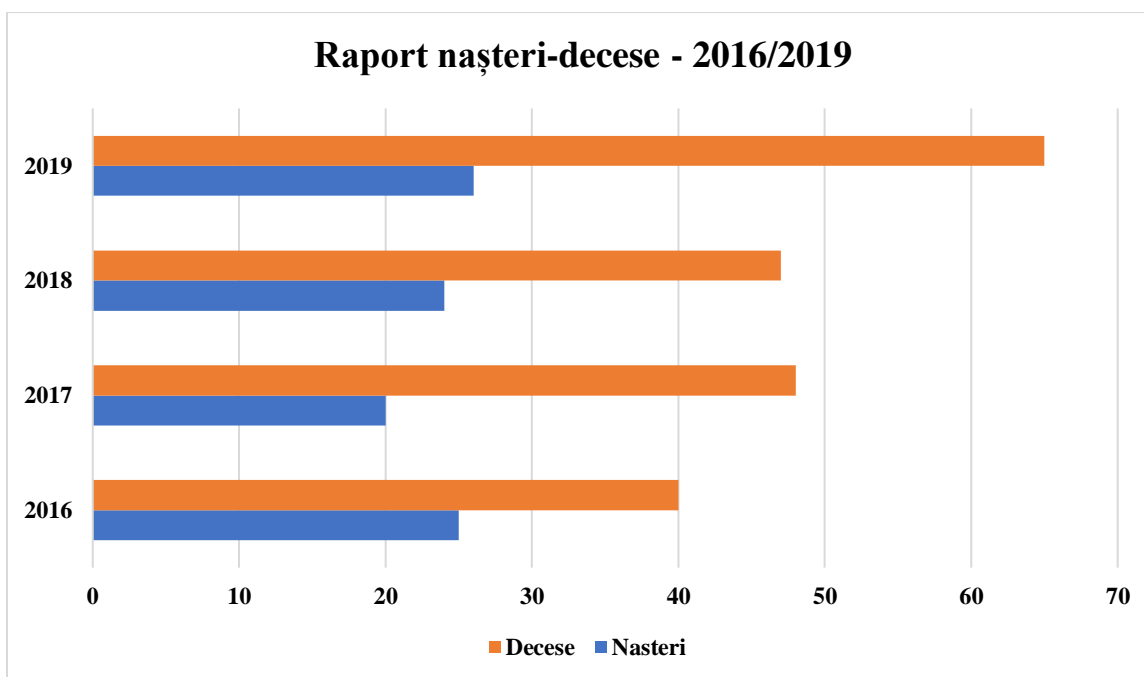
Sursa: Inse – Baze tempo-

Mortalitatea - reprezintă un indice rezultat din raportarea numărului de decese dintr – o populație la totalul populației respective, într – anumită perioadă și pe un anumit teritoriu. Ținând cont și de structura populației.

Evoluție număr decese în comuna Șerbănești:

Anul 1990	Anul 2010	Anul 2011	Anul 2012	Anul 2013	Anul 2014	Anul 2015	Anul 2016	Anul 2017	Anul 2018	Anul 2019
38	40	49	27	59	44	45	40	48	47	65

Sursa: Inse – Baze tempo-



Fenomenul de nupțialitate - reprezintă numărul de căsătorii sau a persoanelor care se căsătoresc într-o anumită perioadă de timp, de obicei anul calendaristic. Pentru analiza nupțialității, este important să ținem cont de vârstă, în majoritatea țărilor existând legislație care stabilește vârsta minimă la care o persoană se poate căsătorii.

Evoluția căsătoriilor în comuna Șerbănești:

Anul 1990	Anul 2010	Anul 2011	Anul 2012	Anul 2013	Anul 2014	Anul 2015	Anul 2016	Anul 2017	Anul 2018	Anul 2019
33	9	7	5	12	7	8	10	10	11	24

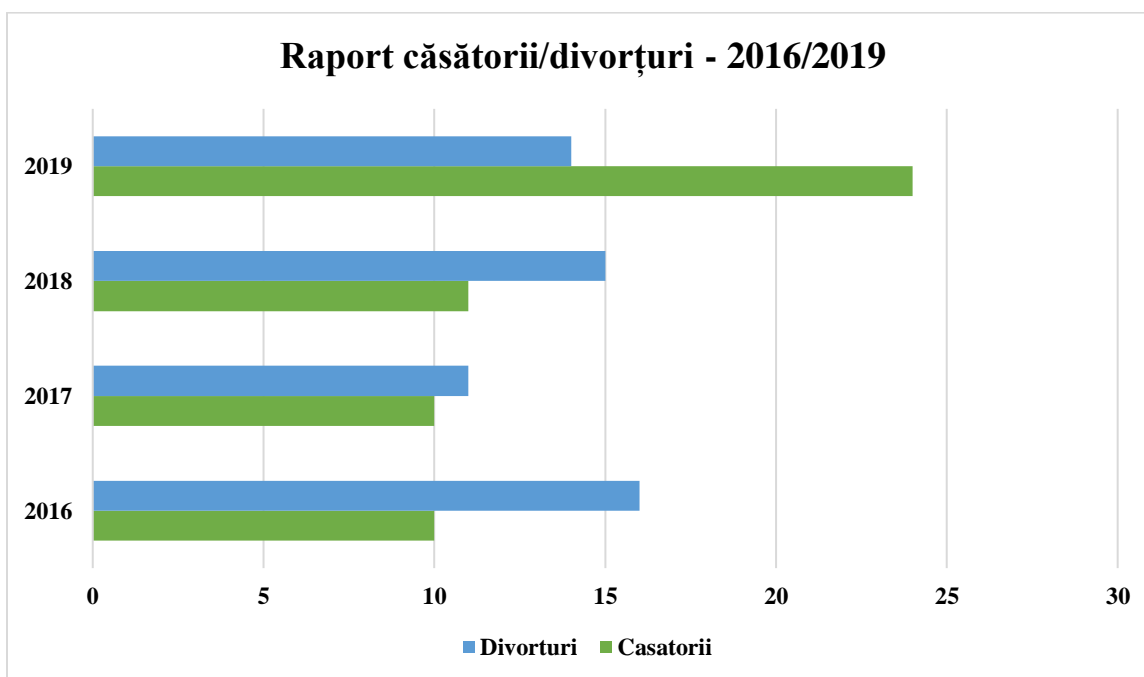
Sursa: Inse - Baze tempo-

Fenomenul de divorț – este definit prin numărul divorțurilor într-o anumită perioadă de timp, de obicei în limitele unui an calendaristic. Intensitatea fenomenului este stabilită prin compararea persoanelor care au divorțat într-o anumită perioadă de timp.

Evoluția divorțurilor în comuna Șerbănești:

Anul 1990	Anul 2010	Anul 2011	Anul 2012	Anul 2013	Anul 2014	Anul 2015	Anul 2016	Anul 2017	Anul 2018	Anul 2019
30	-	-	-	11	10	8	16	11	15	14

Sursa: Inse - Baze tempo-



Mișcarea migratorie externă - este determinată de schimbarea domiciliului în altă țară sau din altă țară în România.

Evoluția stabilirilor de reședință în comuna Șerbănești:

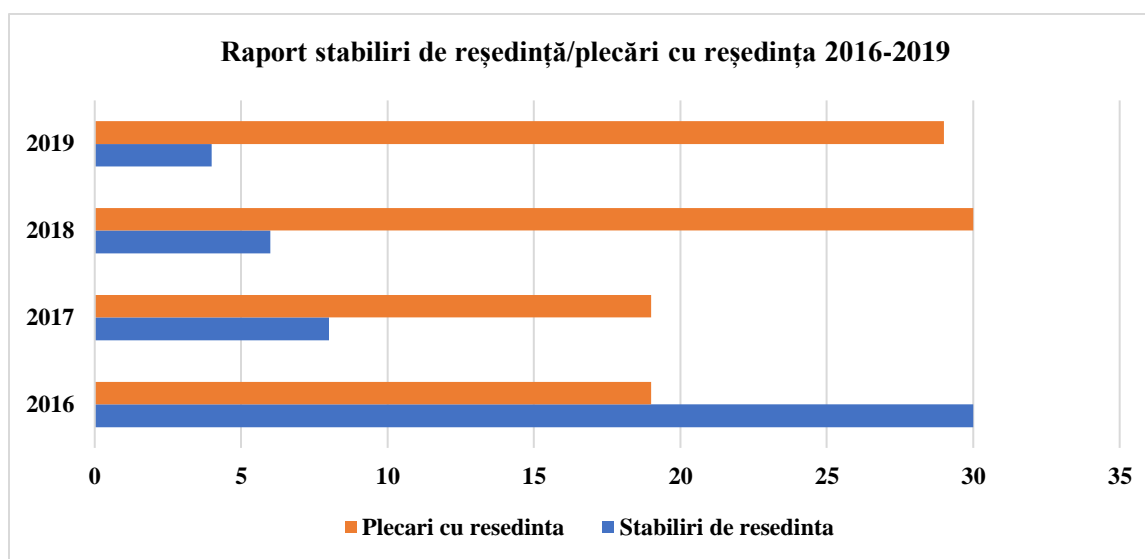
Anul 1990	Anul 2010	Anul 2011	Anul 2012	Anul 2013	Anul 2014	Anul 2015	Anul 2016	Anul 2017	Anul 2018	Anul 2019
6	2	5	9	10	9	6	30	8	6	4

Sursa: Inse - Baze tempo-

Evoluția plecărilor cu reședința, din comuna Șerbănești:

Anul 1990	Anul 2010	Anul 2011	Anul 2012	Anul 2013	Anul 2014	Anul 2015	Anul 2016	Anul 2017	Anul 2018	Anul 2019
161	22	27	25	33	22	20	19	19	30	29

Sursa: Inse - Baze tempo-



Sporul natural - este un indicator care relevă creșterea sau scăderea naturală a populației. Este definit în literatura de specialitate ca diferență între numărul născuților vii și cel al decedaților dintr-un an. Acesta reflectă echilibrul dintre cele două componente ale mișcării naturale: natalitate și mortalitate.

Comuna Șerbănești - 2019	
Născuți vii	26
Născuți morți	-
Decedați	65
Spor natural	-39
Căsătorii	24
Divorțuri	14

Sursa: Stare civilă - Șerbănești - 2021

Anexa nr. 6.a

Componenta nominală, perioada/periodele de exercitare a mandatelor aleșilor locali de la nivelul Comunei Șerbănești, județul Olt, precum și apartenența politică a acestora, începând cu anul 1992.

PRIMAR

MANDATUL 1992-1996

Nr. Crt.	Nume și prenume	Data nașterii	Apartenența politică	Perioadă
1	TITI PELIGRAD	01.09.1951	F.S.N.	1992-1996

MANDATUL 1996-2000

Nr. Crt.	Nume și prenume	Data nașterii	Apartenența politică	Perioadă
1	TITI PELIGRAD	01.09.1951	P.D.S.R.	1996-2000

MANDATUL 2000-2004

Nr. Crt.	Nume și prenume	Data nașterii	Apartenența politică	Perioadă
1	TITI PELIGRAD	01.09.1951	P.S.D.	2000-2004

MANDATUL 2004-2008

Nr. Crt.	Nume și prenume	Data nașterii	Apartenența politică	Perioadă
1	TITI PELIGRAD	01.09.1951	P.S.D.	2004-2008

MANDATUL 2008-2012

Nr. Crt.	Nume și prenume	Data nașterii	Apartenența politică	Perioadă
1	TITI PELIGRAD	01.09.1951	P.S.D.	2008-2012

MANDATUL 2012-2016

Nr. Crt.	Nume și prenume	Data nașterii	Apartenența politică	Perioadă
1	TITI PELIGRAD	01.09.1951	P.S.D.	2012-2016

MANDATUL 2016-2020

Nr. Crt.	Nume și prenume	Data nașterii	Apartenența politică	Perioadă
1	TITI PELIGRAD	01.09.1951	P.S.D.	2016-2020

MANDATUL 2020-2024

Nr. Crt.	Nume și prenume	Data nașterii	Apartenența politică	Perioadă
1	BREOI MUGUREL LEONTIN	27.07.1984	P.S.D.	2020- prezent

Anexa nr. 6.b

Componenta nominală, perioada/perioadele de exercitare ale mandatelor aleșilor locali de la nivelul Comuna Șerbănești, precum și apartenența politică a acestora, începând cu anul 1992.

CONSILIERI LOCALI

MANDATUL 2004-2008

Nr. Crt.	Nume și prenume	Data nașterii	Apartenența politică	Perioadă
1	ISPAS FLOREA	23.03.1954		2004-2008
2	CIOBANU ILEANA	12.12.1930		2004-2008
3	CĂLIN DUMITRU	20.01.1959		2004-2008
4	LONGIN MIRCEA DRĂGHICESCU	04.11.1952		2004-2008
5	NEAGA MARIAN	06.10.1957		2004-2008
6	NEACȘU MARIN	19.04.1951		2004-2008
7	STOICA MARIN	02.02.1957		2004-2008
8	ȘTEFAN ILIE	12.03.1945		2004-2008
9	TEOTOAȘ FLORIN	10.05.1979		2004-2008
10	CIOBANU ALEXANDRU	24.10.1948		2004-2008
11	MICU MARIN	04.11.1946		2004-2008
12	MIHAI ELENA	13.05.1955		2004-2008
13	NEDELCU CĂTĂLIN CORIN	29.06.1971		2004-2008
14	PREDĂ ANGHEL	10.08.1958		2004-2008

MANDATUL 2008-2012

Nr. Crt.	Nume și prenume	Data nașterii	Apartenența politică	Perioadă
1	ISPAS FLOREA	23.03.1954		2008-2012
2	LONGIN MIRCEA DRĂGHICESCU	04.11.1952		2008-2012
3	NEAGA MARIAN	06.10.1957		2008-2012
4	TEOTOAȘ FLORIN	10.05.1979		2008-2012
5	BĂDĂLAN DUMITRU	05.08.1951		2008-2012
6	ȘTEFAN ILIE	12.03.1945		2008-2012
7	STOICA MARIN	02.02.1957		2008-2012
8	CĂLIN DUMITRU	20.01.1959		2008-2012
9	MILITARU CONSTANTIN	01.04.1946		2008-2012
10	POPESCU MARIANA	06.09.1957		2008-2012
11	BADEA DANIEL			2008-2012
12	MIHAI ELENA	13.05.1955		2008-2012
13	NEDELCU CĂTĂLIN CORIN	29.06.1971		2008-2012

MANDATUL 2012-2016

Nr. Crt.	Nume și prenume	Data nașterii	Apartenența politică	Perioadă
1	BĂDĂLAN DUMITRU		P.S.D.	2012-2016
2	MIHAI ELENA		P.N.L.	2012-2016
3	LONGIN MIRCEA DRĂGHICESCU		P.S.D.	2012-2016
4	TEOTOAȘE FLORIN		P.S.D.	2012-2016
5	ISPAS FLOREA		P.S.D.	2012-2016
6	ȘTEFAN ILIE		P.S.D.	2012-2016
7	NEAGA FLORIAN CĂTĂLIN		P.S.D.	2012-2016
8	BADEA DANIEL		P.D.L.	2012-2016
9	STOICA CONSTANTIN		P.P.D.D.	2012-2016
10	STOLOJAN VERGINIA		P.N.L.	2012-2016
11	MILITARU CORNEL		P.S.D.	2012-2016
12	NEDELCU CĂTĂLIN CORIN		P.N.L.	2012-2016
13	NEAGA MARIAN		P.S.D.	2012-2016

MANDATUL 2016-2020

Nr. Crt.	Nume și prenume	Data nașterii	Apartenența politică	Perioadă
1	ISPAS FLOREA			2016-2020
2	LONGIN MIRCEA DRĂGHICESCU			2016-2020
3	ILIE GEORGE			2016-2020
4	COMĂNESCU GRIGORE			2016-2020
5	CIOBANU LONGIN			2016-2020
6	ȘTEFAN ILIE			2016-2020
7	BREOI MUGUREL LEONTIN			2016-2020
8	BADEA DANIEL			2016-2020
9	TEOORESCU MIHAI			2016-2020
10	ANDREI CODRUȚ			2016-2020
11	NEAGA MARIAN			2016-2020

MANDATUL 2020-2024

Nr.Crt.	Nume și prenume	Data nașterii	Apartenența politică	Perioadă
1	RĂZDAN CLAUDIU CRISTIAN		P.S.D.	2020-2024
2	TITI PELIGRAD		P.S.D.	2020-2024
3	LONGIN MIRCEA DRĂGHICESCU		P.S.D.	2020-2024
4	MIHAI TEODORESCU		P.S.D.	2020-2024
5	ILIE GEORGE		P.S.D.	2020-2024
6	ANDREI MARIAN CODRUȚ		P.S.D.	2020-2024
7	NEAGA MARIAN		P.N.L.	2020-2024
8	BADEA DANIEL		P.N.L.	2020-2024
9	NEAGA FLORIAN CĂTĂLIN		P.N.L.	2020-2024
10	NEACȘA DRAGOȘ DANIEL		U.S.R. - PLUS	2020-2024
11	PREDA IONUȚ GHEORGHE		U.S.R. - PLUS	2020-2024

Anexa nr. 7

Procedura privind acordarea titlului de „Cetățean de onoare al Comunei Șerbănești“, respectiv a „Certificatului de Fiu/Fiică al/a Comunei Șerbănești.

Articolul 1

Titlul de „Cetățean de onoare al Comunei Șerbănești, județul Olt, denumit în continuare Titlu reprezintă cea mai înaltă distincție acordată de către Consiliul Local al Comunei Șerbănești.

Articolul 2

Certificatul de „Fiu/fiică al/a Comunei Șerbănești, județul Olt, denumit în continuare Certificat reprezintă distincția acordată de către Consiliul Local al Comunei Șerbănești persoanelor născute în comuna Șerbănești la împlinirea vârstei de 18 ani.

Articolul 3

Titlul și Certificatul se pot acorda la inițiativa:

- a) primarului;
- b) consilierilor locali;
- c) unui număr de cel puțin 5% din numărul total al locuitorilor cu drept de vot înscriși în Registrul electoral cu domiciliul sau reședința în unitatea administrativ-teritorială respectivă.

Articolul 4

Acordarea Titlului și a Certificatului nu este condiționată de cetățenie, naționalitate, vârstă, domiciliu, sex, religie, apartenență politică.

Articolul 5

Titlul și Certificatul au următoarele caracteristici:

- a) sunt personale;
- b) sunt netransmisibile;
- c) reprezintă un drept al titularului;
- d) au valabilitate nedeterminată.

Articolul 6

Sunt îndreptățite să fie propuse pentru acordarea Titlului categoriile de persoane sau personalități care se găsesc în una din următoarele situații:

- a) personalități cu recunoaștere locală, națională sau internațională care și-au pus amprenta asupra dezvoltării comunei Șerbănești și a imaginii acestuia;
- b) personalități care, prin realizările lor deosebite, au făcut cunoscut numele Comunei Șerbănești în țară și străinătate;
- c) persoane care, prin acțiunile lor, au preîntâmpinat producerea de evenimente deosebit de grave sau prin sacrificiul suprem au salvat viețile concetățenilor lor, în comuna Șerbănești.
- d) persoane care, prin acțiunile lor dezinteresate (donații, acțiuni umanitare etc.), au produs o îmbunătățire simțitoare a condițiilor de viață a locuitorilor comunei Șerbănești.
- e) foști deținuți politici sau veterani de război care prin activitatea lor ulterioară au un aport la realizarea unei imagini pozitive a comunei Șerbănești în lume;
- f) sportivi din comuna Șerbănești care au obținut rezultate deosebite în competiții sportive internaționale;
- g) alte situații stabilite prin regulamentul de organizare și funcționare al local.

Articolul 7

Nu pot deține Titlul persoanele care se găsesc în una din următoarele situații:

a) condamnate prin hotărâre judecătorească definitivă pentru infracțiuni contra statului, crime împotriva umanității, fapte penale;

b) care au dosare pe rol, în cauze care ar leza imaginea Titlului; propunerea se va face după clarificarea situației juridice.

Articolul 8

(1) Persoanele prevăzute la art. 3 solicită acordarea Titlului sau a Certificatului prin depunerea unui dosar la unitatea administrativ-teritorială respectivă.

(2) Dosarul prevăzut la alin. (1) cu privire la acordarea Titlului cuprinde cel puțin următoarele înscrisuri:

a) actul de identitate (copie vizată în conformitate cu originalul);

b) curriculum vitae (în original);

c) certificat de cazier judiciar (în original);

d) actul de deces al celui propus, după caz (copie vizată în conformitate cu originalul).

(3) Dosarul prevăzut la alin.(1) cu privire la acordarea Certificatului cuprinde cel puțin următoarele înscrisuri:

a) actul de identitate (copie vizată în conformitate cu originalul);

b) curriculum vitae (în original).

(4) Persoanele prevăzute la art. 3, după înregistrarea dosarului, depun la secretarul general al unității administrativ-teritoriale proiectul de hotărâre de consiliu însoțit de referatul de aprobare și dosarul prevăzut la alin. (2) sau (3).

(5) Proiectul de hotărâre prevăzut la alin. (4) este înscris pe ordinea de zi a ședințelor consiliului dacă sunt îndeplinite prevederile art. 136 alin. (8) din Ordonanța de urgență a Guvernului nr. 57/2019 privind Codul administrativ, cu modificările și completările ulterioare.

(6) Proiectul de hotărâre prevăzut la alin. (4) este dezbătut în ședință ordinară sau extraordinară.

(7) Hotărârea privind acordarea Titlului sau a Certificatului, după caz, se adoptă cu majoritatea absolută a consilierilor consiliului local sau județean, după caz.

(8) Propunerile respinse nu pot fi reintroduse în dezbatere pe perioada mandatului în curs.

(9) Decernarea Titlului se face de către primarul comunei Șerbănești, în cadrul ședințelor ordinare sau extraordinare ale Consiliului Local Șerbănești.

(10) Acordarea Certificatului se face de către primarul comunei Șerbănești, în cadrul unei festivități care se organizează de către primar.

Articolul 9

Înmânarea Titlului se realizează după cum urmează:

a) președintele de ședință anunță festivitatea ce urmează să se desfășoare;

b) președintele consiliului local al comunei Șerbănești prezintă referatul de aprobare care a stat la baza propunerii Hotărârii Consiliului Local.

c) președintele consiliului local al comunei Șerbănești înmânează diploma de „Cetățean de onoare al Comunei Șerbănești persoanei laureate sau persoanei care o reprezintă;

d) ia cuvântul persoana laureată sau reprezentantul acesteia;

e) pot să ia cuvântul și alte persoane prezente care doresc să sublinieze pe scurt meritele laureatului;

f) laureatul sau, după caz, persoana care îl reprezintă este invitat/ă să scrie câteva rânduri în Cartea de onoare a Comunei Șerbănești.

Articolul 10

Deținătorii în viață ai Titlului dobândesc următoarele drepturi specifice:

- a) dreptul de a lua cuvântul în ședințele Consiliului Local al Comunei Șerbănești la dezbaterile materialelor care privesc întreaga comunitate;
- b) dreptul de a participa la toate manifestările desfășurate sub patronajul Consiliului Local al Comunei Șerbănești sau în care acesta este coorganizator;
- c) dreptul de a călători gratuit pe toate mijloacele de transport în comun din comuna Șerbănești.
- d) dreptul de a participa gratuit la toate manifestările cultural-sportive organizate de instituțiile aflate în subordinea consiliului local;
- e) alte drepturi stabilite prin regulamentul de organizare și funcționare al Consiliului Local al Comunei Șerbănești.

Articolul 11

Drepturile prevăzute la art. 6 încetează în următoarele situații:

- a) decesul titularului;
- b) retragerea Titlului.

Articolul 12

Titlul se retrage în următoarele situații:

- a) atunci când ulterior decernării apar incompatibilitățile prevăzute la art. 7 lit. a);
- b) atunci când persoana laureată produce prejudicii de imagine sau de altă natură comunei Șerbănești locuitorilor săi sau țării.

Articolul 13

Retragerea Titlului se face de către Consiliul Local al Comunei Șerbănești, după următoarea metodologie:

- a) este sesizat Consiliul Local al Comunei Șerbănești de către persoanele menționate la art. 3;
- b) dezbaterile cazului se va face în cadrul comisiilor consiliului județean/local;
- c) retragerea Titlului se va face prin hotărâre a consiliului județean/consiliului local, adoptată cu majoritate absolută, cu aplicarea prevederilor art. 8 pentru dezbaterile candidaturii;
- d) la ședința consiliului va fi invitat deținătorul Titlului, iar dacă va fi prezent i se va acorda cuvântul, la solicitarea sa.

Articolul 14

Cetățenii de onoare au datoria de a promova imaginea comunei Șerbănești.

Articolul 15

Fiecare Cetățean de onoare va planta un copac pe care va fi aplicată o plăcuță cu numele acestuia.

Articolul 16

Informațiile publice referitoare la „cetățenii de onoare“ vor fi publicate și în format electronic pe pagina de internet a unității administrativ-teritoriale Șerbănești.

Articolul 17

Legitimarea cetățenilor de onoare sa va face în baza unui înscris denumit brevet, semnat de către primarul comunei Șerbănești.

Anexa nr. 8.a

Rețeaua rutieră

A. Drumuri de interes național

- 1.** Autostrăzi/Autostrada, cu o lungime de 0 km pe teritoriul Comunei Șerbănești.
- 2.** Drumuri expres/Drumul expres, cu o lungime de 0 km pe teritoriul Comunei Șerbănești.
- 3.** Drumuri internaționale «E»/Drumul internațional «E», cu o lungime de 0 km pe teritoriul comunei Șerbănești.
- 4.** Drumuri naționale principale/Drumul național cu o lungime de 0 km pe teritoriul Comunei Șerbănești.
- 5.** Drumuri naționale secundare/Drumul național cu o lungime de 0 km pe teritoriul Comunei Șerbănești.

B. Drumuri de interes județean/Drumul județean, - DJ 546 cu o lungime de 8 km pe teritoriul Comunei Șerbănești, DJ 546 B cu o lungime de 2,5 km.

C. Drumuri de interes local

- 1.** Drumuri comunale/Drumul comunal DC 189 cu o lungime de circa 3,2 km pe teritoriul Comunei Șerbănești (1118 m drum betonat și 2002 m drum pietruit).
- 2.** Drumuri vicinale – nu există în administrarea comunei Șerbănești.
- 3.** Străzi - numărul total al străzilor – 27, cu o lungime de circa 28 km.
- 4.** Drumuri comunale - circa 10 km lungime pe teritoriul comunei.

Anexa nr. 8.b

Rețeaua de căi ferate

Comuna Șerbănești nu dispune de conexiune feroviară directă. Cea mai apropiată gară este cea de la orașul Potcoava - 20 km sau gara Mihăiești – 30 km.

Anexa nr. 8.c

Rețeaua de căi navigabile interioare și porturi

Pe raza teritorială a comunei Șerbănești nu există rețea de căi navigabile interioare și porturi.

Anexa nr. 8.d

Rețeaua de aeroporturi

Pe raza teritorială a comunei Șerbănești nu există rețea de aeroporturi.

Anexa nr. 8.e

Rețeaua de transport combinate

Pe raza teritorială a comunei Șerbănești nu există rețeaua de transport combinate.

Anexa nr. 9

Principalele instituții din domeniul educației, cercetării, culturii, sănătății, asistenței sociale, presei, radioului, televiziunii și altele asemenea.

I. Instituții din domeniul educației și cercetării

În comuna Șerbănești, copii au acces la unitățile de învățământ. Unitățile școlare din comună cuprind:

- Școala Gimnazială Șerbănești;
- Grădinița cu program normal – Șerbănești
- Grădinița cu program normal – Șerbăneștii de Sus

II. Instituții din domeniul culturii

Activitatea culturală a comunei Șerbănești s-a desfășurat în cadrul Căminului Cultural local.

În prezent, în comuna Șerbănești este amenajată o bibliotecă comunală dar și o bibliotecă școlară.

III. Instituții din domeniul sănătății

În comuna Șerbănești funcționează un dispensar uman. Serviciile medicale către locuitorii comunei sunt asigurate de două cabinete de medicină de familie, deservit de doi medici de familie:

- Dr. Stolojan Verginia
- Dr. Florescu Alexandru

Serviciile medicale sunt asigurate și de asistentele medicilor de familie împreună cu o asistentă medicală comunitară, subordonată DSP Slatina. Aceasta asigură în special asistență medicală pe teren.

Locuitorii comunei au la dispoziție și un cabinet stomatologic- RS Cardiodent Carm SRL.

Pe teritoriul comunei Șerbănești funcționează și trei farmacii umane. Acestea sunt deservite de trei farmaciști.

IV. Instituții din domeniul asistenței sociale

Serviciul de asistență și protecție socială, din cadrul primăriei din comuna Șerbănești este oferit populației prin intermediul unui angajat și a unui asistent medical comunitar- care este angajat DSP Slatina.

V. Instituții din domeniul presei, radioului, televiziunii și altele asemenea

Pe teritoriul comunei Șerbănești nu funcționează instituții din domeniul presei, radioului, televiziunii și altele asemenea.

VI. Instituții în domeniul tineretului și sportului

Comuna Șerbănești dispune de un teren de sport cu gazon artificial.

Pe teritoriul comunei Șerbănești este parțial amenajat și un stadion utilizat și de echipa locală de fotbal – A.S. Recolta Șerbănești.

Anexa nr. 10

Principalele funcțiuni economice, capacități de producție diversificate din sectorul secundar și terțiar, precum și din agricultură.

Economie

Spațiul rural al comunei Șerbănești este caracterizat ca fiind un spațiu rural cu economie de subzistență.

Activitățile economice s-au dezvoltat în concordanță cu potențialul și resursele locale, economia fiind axată pe agricultură, creșterea animalelor, comerț și activități de prestări de servicii.

Relații economice

Economia comunei, reflectă caracteristica resurselor de care dispune, pe suportul producției agricole dezvoltându-se în special creșterea animalelor, cultivarea plantelor și prestări de servicii. Localizarea în interiorul unei vaste regiuni de câmpie și-a pus amprenta pe potențialul economic, a posibilităților de valorificare a resurselor de dezvoltare.

Atributele calitative ale mediului natural: condițiile, geomorfice, climatice, hidrografice au condus la specializarea economică a comunei în activități agricole.

Majoritatea populației se ocupă cu agricultura și creșterea animalelor în gospodării proprii, foarte puțini lucrând în orașele apropiate.

Comuna Șerbănești are relații economice cu localitățile urbane apropiate – orașele Slatina, Potcoava, Alexandria, Pitești, Craiova, Alexandria care sunt o sursă de aprovizionare cu bunuri și produse de larg consum, dar și cu locuitorii din comunele învecinate cu care realizează schimburi de produse agro–zootehnice în cadrul târgurilor săptămânale organizate în zonă.

Relațiile cu zonele urbane se realizează în dublu sens, deoarece în orașe se comercializează produse rezultate din gospodăriile locuitorilor din comuna Șerbănești. Astfel, zona rurală reprezintă și sursa de materie primă pentru industria din orașe, cu preponderență industria alimentară.

Apropierea de centrele urbane exercită o influență favorabilă asupra întregii vieți economico – sociale a comunei.

Evoluția numărului mediu al salariaților din comuna Șerbănești

Anul 2010	Anul 2011	Anul 2012	Anul 2013	Anul 2014	Anul 2015	Anul 2016	Anul 2017	Anul 2018	Anul 2019
94	96	238	252	201	241	221	214	293	291

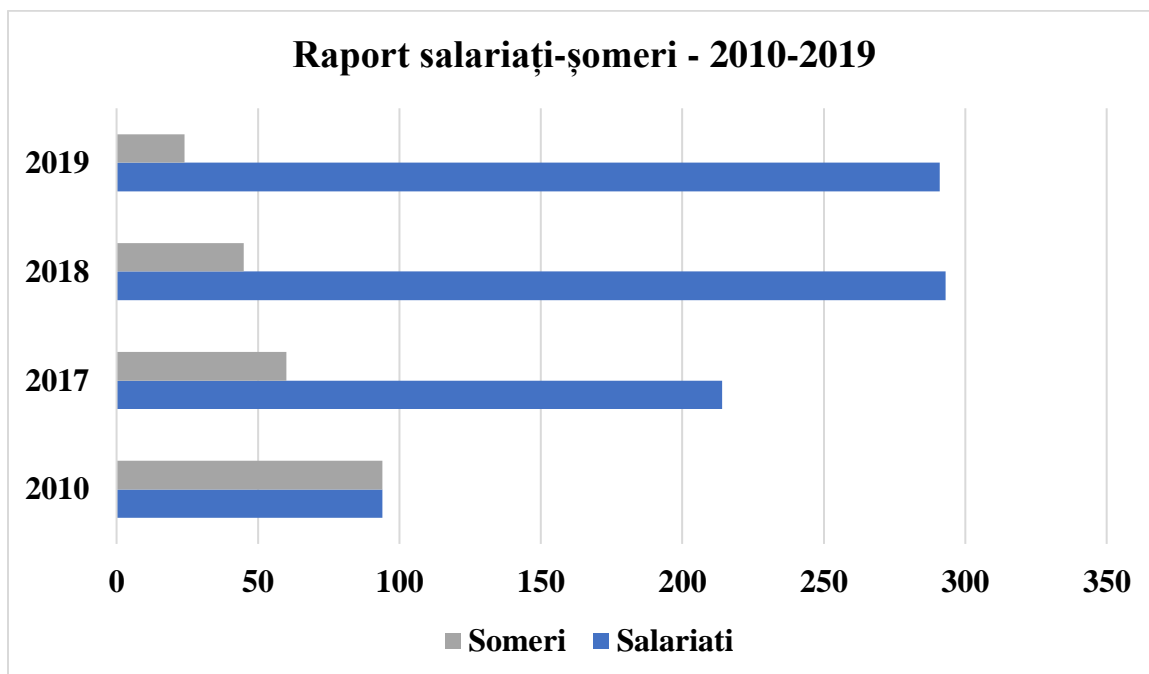
Sursa: Insse –Baze tempo-

Șomeri

Evoluția numărului șomerilor – luna decembrie, din comuna Șerbănești:

	Anul 2010	Anul 2011	Anul 2012	Anul 2013	Anul 2014	Anul 2015	Anul 2016	Anul 2017	Anul 2018	Anul 2019
Total	94	60	91	83	60	64	76	60	45	24
Masculin	74	46	66	51	48	46	51	45	31	13
Feminin	20	14	25	32	12	18	25	15	14	11

Sursa: Insse –Baze tempo-



Lista agenților economici din Comuna Șerbănești

ȘERBĂNEȘTI
SC NEAGA IMPPEX SRL
LONGIN SRL
AGROSPEED PRODUCTION SRL
CODRUT CONS SRL
ROSITRANS SRL
HEKATOS SERVCONS SRL
CABINET MEDICAL DR. STOLOJAN VERGINIA SRL
TEHNO ASSTADI SRL
CRISTI & VALI SRL
LA TALDARE ACASA SRL
VILLA RUBIA LUCICOR SRL
VLAD YKER SERVCONS SRL
CAFE BAR CENTRAL SRL
RAI CLUB 2006 SRL
FOREST SERB SRL
MOMENT FAVORIT GRILL SRL
3 CIOBANEI SRL
MALIVE MARI TRANS SRL
SOS TOMESCU MG SRL
ARTIST SORCRIS SRL
PIPA MARIDAV TRANS SRL-D
NEAGA CONCEPT SRL
ANDREI IONUT LEGCOM SRL
LAVINIA MARILENA CAFFE BAR SRL
ESCRIBANO BUENO SRL
CRISTIAN MIHAI AMZA SRL
IDEAL MAIA FASHION SRL
TEO FARMS PROTECT SRL
MADI CIOBANU SRL
MARIAN PHISICAL NNC SRL
EECAS BADINAGRO SRL
SERBĂNEȘTII DE SUS
MIRAFLORES DE LA SIERRA SRL
LUIZA ALIDAN SRL
AGRO VEGETAL GENIMA SRL
SIMION EXTRASIM PREST SRL
VASILE & IONELA CHITU SRL
CALIN AGRO FERM SRL
DANY ANDRADA FLORMINA SRL
VIOGIB TRANS SOLUTION SRL
COSMINA GRADINARU MARKET SRL
ȘERBĂNEȘTI
PFA CIOBANU E. IONELA-ANDREEA
PFA COMANESCU ADRIAN-MIHAI
PFA BIGIU VIORICA
PFA BITU MARIUS-CRISTIAN
PFA BITU MARIUS-CRISTIAN
PFA BUNEA GHE. IONEL
CALIN D. FLOREA AGRO PFA
PFA CIOBANU C. ALEXANDRU

CIOBANU F. TEIU PFA
PFA CIOBANU M. MITICA
COMANESCU R.V. IONUT PFA
PFA FILIPEANU-POPA MIHAI
ISPAS F.N. IONUT PFA
ISPAS F.N. IONUT PFA
PFA PELIGRAD T. CONSTANTIN
PFA RAICU I. DUMITRU
PFA RAICU I. MARINEL
RAZDAN A. VASILICA PFA
SPINU F. ALEXANDRU PFA
PFA STEFAN MARIN-ARTICOLE FUNERARE
STROE M. FLOREA-GEORGE PFA
PFA VLAD F. ILIE
PFA VLAD N. MITICA
STRUGURELU
ÎI LUNGU I DUMITRU
ASOCIATIA CRESCATORILOR DE ANIMALE SERBANESTI 2014

Agricultură

Producția vegetală - condițiile geografice și climatice din zona comunei Șerbănești, favorizează dezvoltarea agriculturii și creșterea animalelor.

Formarea și calitatea solului este dependentă de factori precum poziția geografică, relieful, substratul geologic, clima și vegetația.

Prezența pânzei freatice la o adâncime mai redusă asigură solurilor din zonă o bună aprovizionare cu apă și contribuie la fertilitatea acestora.

Climatul continental precum și învelisul vegetal caracteristic zonei de silvostepă și a zonei pădurilor, au determinat formarea în zona comunei Șerbănești a solurilor: cernoziomuri și brun roscate de pădure - specifice etajului de stejar .

Solurile de tip cernoziom s-au format pe loess și depozite loessoide care le măresc și mai mult fertilitatea. Aceste soluri se caracterizează printr-un orizont A bine exprimat, bogat în humus (3 – 5%) și azot.

Culturile agricole de bază sunt porumbul, grâu, rapiță, floarea-soarelui.

Cultivarea legumelor include – tomate, castraveți, ceapă, usturoi, varză, ardei, fasole, morcovi, pepeni verzi și galbeni, vinete.

Certificate / Atestate de producător agricol

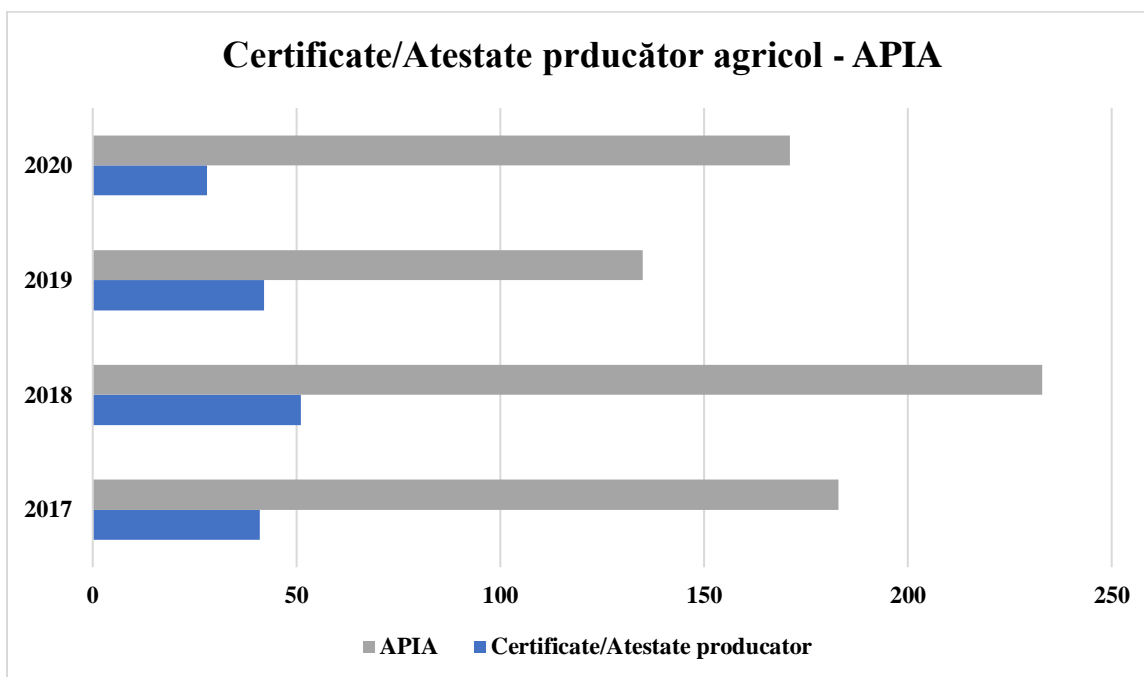
	2017	2018	2019	2020
Certificate / Atestate de producător agricol	41	51	42	28

Sursa Registrul agricol - Șerbănești

Dosare A.P.I.A

	2017	2018	2019	2020
A.P.I.A.	183	233	135	171

Sursa Registrul agricol - Șerbănești



Pe teritoriul comunei Șerbănești, funcționează la nivelul anului 2021 nouă societăți agricole care desfășoară activități în sistem de arendă:

Nr. Crt.	Nume societate agricolă	Suprafață arendată -HA-
1	S.C. Congin SRL	1.881,61
2	S.C. Agrospeed SRL	61,28
3	S.C. Agrigate SRL	29,24
4	S.C. Rositrans SRL	9,66
5	S.C. La Taltare Acasa SRL	62,76
6	S.C. Agro Vegetal- Genima	72,31
7	S.C. Andrei Ionut Leg Com	1,83
8	S.C. Metaltrans SRL	4,02
9	S.C. Mes Sem SRL	1,78

Sursa Registrul agricol - Șerbănești

Situația parcului de tractoare și mașini agricole

Denumire utilaje	2019	2020
Tractoare 45 CP	6	6
Tractoare 45 - 65 CP	44	44
Tractoare 66 - 100 CP	7	7
Tractoare 101 - 140 CP	13	13
Tractoare 141 - 200 CP	14	14
Pluguri pentru tractor cu trei trupițe	52	54
Pluguri pentru tractor cu mai mult de trei trupițe	22	22
Cultivatoare	29	27
Grape cu tracțiune mecanică	45	45
Combinatoare	30	30
Semănători cu tracțiune mecanică pentru păioase - simple	29	30
Semănători cu tracțiune mecanică ptr prasitoare	37	37
Mașini pentru împrăștiat îngrășăminte chimice	25	25
Mașini pentru erbicidat	24	26
Combine autopropulsante pentru recoltat cereale păioase	17	18
Cositori cu tracțiune mecanică	3	3
Vindovere autopropulsante pentru recoltat furaje	1	1
Prese pentru balotat paie și fîn -baloți paralelipedici	4	4
Remorci tractor	43	43
Care și căruțe	135	135
Încărcătoare hidraulice	2	2
Mori cu ciocănele	1	1
Mori cu valturi	2	2
Alte mori	3	3
Autovehicule ptr transport marfa cu capacitate pana la 1,5 tone	9	11
Autovehicule ptr transport marfa cu capacitate peste la 1,5 tone	11	12
Instalații /cazan fabricat tuica/rachiu	4	4

Sursa:Registrul agricol-Șerbănești -2021

Zootehnia

Condițiile geografice și climatice existente în zona comunei Șerbănești sunt favorabile și creșterii de animale.

Creșterea animalelor reprezenta o altă ocupație de bază a populației la care s-a renunțat în favoarea cultivării legumelor. Activitatea se adresează preponderent creșterii de bovine, porcine, ovine, cabaline, păsări, preponderent în gospodăriile individuale.

	2017	2018	2019	2020
Bovine	462	477	390	351
Ovine	885	813	801	998
Caprine	441	331	374	468
Cabaline	145	138	134	104
Porcine	990	739	601	706
Păsări	10500	8778	10413	11075
Iepuri de casă	-	-	-	-
Familii de albine	1580	1477	1038	800

Suprafața de 357 ha acoperită cu pășuni, crează condiții favorabile pentru dezvoltarea zootehniei. Creșterea animalelor este a doua ocupație tradițională, care a asigurat locuitorilor

resursele de hrană, animalele fiind folosite și la munca câmpului. Activitățile organizate, în domeniul zootehniei, au dispărut aproape în totalitate datorită desființării și lichidării bazei materiale ale fostelor CAP-uri, multe din activități fiind în regres continuu, destructurate, sau complet sistate. Activitatea de creștere a animalelor se desfășoară preponderent în gospodăriile populației în sistem privat individual sau asociativ.

Apicultura

Apicultura beneficiază de atenție din partea localnicilor însă în ultimii ani numărul stupilor au scăzut la jumătate demonstrând lipsa de interes față de acest sector.

Pomicultură

În comuna Șerbănești pomicultura este insuficient dezvoltată. În prezent, pe teritoriul comunei există doar o suprafață de circa 13 ha cultivată cu pomi fructiferi la care se adaugă pomi fructiferi plantați în gospodăriile proprii care sunt în general destinați consumului propriu.

Piscicultură

Pe Conform Registrului Agricol, pe teritoriul comunei Șerbănești, există 28 ha ocupate de ape și bălți. Pe teritoriu comunei Șerbănești nu există amenajări piscicole.

Silvicultură

Pe teritoriul comunei Șerbănești există 85 ha acoperite de păduri și vegetație forestieră administrate de Ocolul Silvic Caracal. Din cele 85 ha de pădure 15 ha sunt proprietate a statului iar diferența este în proprietate privată. Esențele de lemn ce alcătuiesc pădurile comunei Șerbănești sunt – plop, salcie, frasin.

Anexa nr. 11

Inventarul bunurilor aflate în patrimoniul Comunei Șerbănești, județul Olt.

I. Inventarul bunurilor imobile din domeniul public al Comunei Șerbănești, județul Olt.

II. Inventarul bunurilor imobile din domeniul privat al Comunei Șerbănești, județul Olt.

Anexa nr. 12

Principalele entități privind societatea civilă, respectiv partidele politice, sindicatele, cultele, instituțiile de utilitate publică, precum și celelalte organizații nonguvernamentale, care au sediul sau punctul declarat că funcționează la nivelul unității administrativ-teritoriale.

I. Principalele organizații neguvernamentale.

Nu există organizații neguvernamentale care să își desfășoare activitatea pe raza teritorială a unității administrativ-teritoriale Șerbănești.

II. Principalele partide politice

1. Partidul Național Liberal
2. Partidul Social Democrat
3. Alianța USR Plus

III. Principalele organizații sindicale sau asociații profesionale

Pe teritoriul comunei Șerbănești nu își desfășoară activitatea organizații sindicale sau asociații profesionale.

IV. Cultele religioase

La nivelul comunei Șerbănești funcționează două parohii ortodoxe.

- **Parohia Șerbănești**
- **Parohia Șerbăneștii de Sus**

În versiunea din 2015 a Listei monumentelor istorice din județul Olt sunt incluse, ca monumente de interes local, ambele lăcașuri de cult din comuna Șerbănești:

- ❖ Biserica “Sf. Ioan Botezătorul” (cod LMI: OT-II-m-B-09048), sat Șerbănești;
- ❖ Biserica “Adormirea Maicii Domnului” (cod LMI: OT-II-m-B-09049), sat Șerbăneștii de Sus.

Anexa nr. 13

Lista cu denumirea înfrășirilor, cooperărilor sau asocierilor încheiate de Comuna Șerbănești, județul Olt.

Pe nivelul unității administrative teritoriale Șerbănești nu există înfrășiri, cooperări sau asocieri și nici activități cu caracter umanitar desfășurată de Societatea Națională de Cruce Roșie din România, ca organizație de ajutor voluntar, auxiliară a autorității publice, potrivit art. 1 teza a doua din Legea nr. 139/1995 privind Societatea Națională de Cruce Roșie din România, cu modificările și completările ulterioare.

Comuna Șerbănești face parte din:

- ❖ Grupul de Acțiune Locală „Vedea Găvanu-Burdea”
- ❖ Asociația de Dezvoltare Intercomunitară Olt-Eco

Anexa nr. 14

Programele, proiectele sau activitățile, după caz, a căror finanțare se asigură din bugetul local, prin care se promovează/consolidează elemente de identitate locală de natură culturală, istorică, obiceiuri și/sau tradiții

Pe teritoriul comunei Șerbănești în prezent se desfășoară programe, proiecte sau activități, a căror finanțare se asigură din bugetul local, prin care se promovează/consolidează elemente de identitate locală de natură culturală, istorică, obiceiuri și/sau tradiții.

În comuna Șerbănești sunt organizate evenimente culturale locale.

- Sărbătoarea Secerișului – sărbătoare organizată în data de 20 iulie - Sfântul Ilie
- Sărbătoare locală organizată în data de 26 octombrie - Sfântul Dumitru
- Târg săptămânal – în zilele de sâmbătă

Administrația locală a înființat Ansamblul de Dansuri Populare “Plai de dor” ce activează în cadrul Căminului Cultural.

S.C. P.D.E. – UNIKA CONSULTING S.R.L.
MANAGER PROIECT
TEODORESCU CARMEN